

к 959-108

Филиал публично-правовой компании "Роскадастр" по Ростовской области
полное наименование органа регистрации прав

Выписка из Единого государственного реестра недвижимости об основных характеристиках и зарегистрированных правах на объект недвижимости

Сведения об основных характеристиках объекта недвижимости

На основании запроса от 25.07.2023, поступившего на рассмотрение 25.07.2023, сообщаем, что согласно записям Единого государственного реестра недвижимости:

Раздел 1 Лист 1

Сооружение			
вид объекта недвижимости			
Лист № 1 раздела 1	Всего листов раздела 1: 1	Всего разделов: 3	Всего листов выписки: 3
25.07.2023г. № КУВИ-001/2023-169461928			
Кадастровый номер:	61:35:0070101:2313		

Номер кадастрового квартала:	61:35:0070101		
Дата присвоения кадастрового номера:	27.12.2021		
Ранее присвоенный государственный учетный номер:	данные отсутствуют		
Местоположение:	Ростовская область, Семикаракорский район, х. Кузнецовка, ул. Ананченко		
Основная характеристика (для сооружения):	тип	значение	единица измерения
	глубина залегания	24	в метрах
Назначение:	3) сооружения гидротехнические		
Наименование:	буровая разведочно-эксплуатационная под воду скважина №147 «А»		
Количество этажей, в том числе подземных этажей:	данные отсутствуют		
Год ввода в эксплуатацию по завершении строительства:	данные отсутствуют		
Год завершения строительства:	данные отсутствуют		
Кадастровая стоимость, руб.:	не определена		
Кадастровые номера иных объектов недвижимости, в пределах которых расположен объект недвижимости:	61:35:0070101:1956		
Кадастровые номера помещений, машино-мест, расположенных в здании или сооружении:	данные отсутствуют		
Виды разрешенного использования:	данные отсутствуют		
Статус записи об объекте недвижимости:	Сведения об объекте недвижимости имеют статус "актуальные"		
Особые отметки:	Сведения, необходимые для заполнения раздела: 5 - План расположения помещения, машино-места на этаже (плане этажа), отсутствуют.		
Получатель выписки:	Резников Сергей Николаевич, действующий(ая) на основании документа "" АДМИНИСТРАЦИЯ КУЗНЕЦОВСКОГО СЕЛЬСКОГО ПОСЕЛЕНИЯ		

Юлия Верна

полное наименование должности	ДОКУМЕНТ ПОДПИСАН ЭЛЕКТРОННОЙ ПОДПИСЬЮ	инициалы, фамилия
	Сертификат: 3094B7974B3CA8E1F07A347CFAD66FA78	
	Владелец: ФЕДЕРАЛЬНАЯ СЛУЖБА ГОСУДАРСТВЕННОЙ РЕГИСТРАЦИИ, КАДАСТРА И КАРТОГРАФИИ	
	Действителен: с 17.05.2022 по 10.08.2023	



глава администрации Кузнецовского сельского поселения


Резников С.Н.

Выписка из Единого государственного реестра недвижимости об основных характеристиках и зарегистрированных правах на объект недвижимости
Сведения о зарегистрированных правах

Сооружение			
вид объекта недвижимости			
Лист № 1 раздела 2	Всего листов раздела 2: 1	Всего разделов: 3	Всего листов выписки: 3
25.07.2023г. № КУВИ-001/2023-169461928			
Кадастровый номер:		61:35:0070101:2313	

1	Правообладатель (правообладатели):	1.1	Муниципальное образование "Кузнецовское сельское поселение"
	Сведения о возможности предоставления третьим лицам персональных данных физического лица:	1.1.1	данные отсутствуют
2	Вид, номер, дата и время государственной регистрации права:	2.1	Собственность 61:35:0070101:2313-61/224/2021-1 27.12.2021 08:47:11
4	Сведения об осуществлении государственной регистрации сделки, права, ограничения права без необходимого в силу закона согласия третьего лица, органа:	4.1	данные отсутствуют
5	Ограничение прав и обременение объекта недвижимости:	не зарегистрировано	
6	Заявленные в судебном порядке права требования:	данные отсутствуют	
7	Сведения о возражении в отношении зарегистрированного права:	данные отсутствуют	
8	Сведения о возможности предоставления третьим лицам персональных данных физического лица	данные отсутствуют	
9	Сведения о наличии решения об изъятии объекта недвижимости для государственных и муниципальных нужд:	данные отсутствуют	
10	Сведения о невозможности государственной регистрации без личного участия правообладателя или его законного представителя:	данные отсутствуют	
11	Правопритязания и сведения о наличии поступивших, но не рассмотренных заявлений о проведении государственной регистрации права (перехода, прекращения права), ограничения права или обременения объекта недвижимости, сделки в отношении объекта недвижимости:	отсутствуют	

Юлия Верма

	 ДОКУМЕНТ ПОДПИСАН ЭЛЕКТРОННОЙ ПОДПИСЬЮ	
полное наименование должности	Сертификат: 3094B7974B3CA8E1F07A347CFAD6FA78 Владелец: ФЕДЕРАЛЬНАЯ СЛУЖБА ГОСУДАРСТВЕННОЙ РЕГИСТРАЦИИ, КАДАСТРА И КАРТОГРАФИИ Действителен: с 17.05.2022 по 10.08.2023	инициалы, фамилия


*глава Администрации
Кузнецовского сельского поселения*



Резников с.п.

Выписка из Единого государственного реестра недвижимости об основных характеристиках и зарегистрированных правах на объект недвижимости
Описание местоположения объекта недвижимости

Сооружение			
вид объекта недвижимости			
Лист № 1 раздела 4	Всего листов раздела 4: 1	Всего разделов: 3	Всего листов выписки: 3
25.07.2023г. № КУВИ-001/2023-169461928			
Кадастровый номер:		61:35:0070101:2313	



Масштаб 1:40	Условные обозначения:		
--------------	-----------------------	--	--

	 ДОКУМЕНТ ПОДПИСАН ЭЛЕКТРОННОЙ ПОДПИСЬЮ		
	Сертификат: 3094B7974B3CA8E1F07A347CFAD6FA78 Владелец: ФЕДЕРАЛЬНАЯ СЛУЖБА ГОСУДАРСТВЕННОЙ РЕГИСТРАЦИИ, КАДАСТРА И КАРТОГРАФИИ Действителен: с 17.05.2022 по 10.08.2023		
полное наименование должности <i>глава администрации Кузнецовского сельского поселения</i>		инициалы, фамилия <i>Думников С.И.</i>	

**ВЫПИСКА
ИЗ РЕЕСТРА МУНИЦИПАЛЬНОГО ИМУЩЕСТВА КУЗНЕЦОВСКОГО
СЕЛЬСКОГО ПОСЕЛЕНИЯ**

29 июня 2023 года № 7

Настоящая выписка из реестра муниципального имущества Кузнецовского сельского поселения содержит сведения о (об) объекте недвижимости:

Буровая разведочно-эксплуатационная под воду скважина №147 «А»

(полное наименование объекта учета реестра муниципального имущества
Кузнецовского сельского поселения <*> в предложном падеже)

0	4	7	.	0	6	1	1	2	2	7	1	2	2	0	2	1
---	---	---	---	---	---	---	---	---	---	---	---	---	---	---	---	---

(реестровый номер муниципального <***> (дата присвоения реестрового
имущества Кузнецовского сельского поселения) номера муниципального
имущества Кузнецовского сельского поселения)

внесенные в реестр муниципального имущества Кузнецовского сельского поселения
имеющие следующие значения:

N п/п	Наименование сведений <***>	Значение <****>	сведений
Сведения об объекте учета, являющемся недвижимым имуществом			
1.	Кадастровый (условный) номер	61:35:0070101:2313	
2.	Номер регистрации права муниципальной собственности Кузнецовского сельского поселения	61:35:0070101:2313-61/224/2021-1	
3.	Дата регистрации права муниципальной собственности	27.12.2021	
4.	Адрес (местоположение)	Ростовская область, Семикаракорский район, х. Кузнецовка, ул. Ананченко	
5	протяженность (м)	-	
6	Документы - основания возникновения права муниципальной собственности Кузнецовского сельского поселения	Акт №1 приемки в эксплуатацию законченного строительством объекта от 20.11.2012	
7	Иные, учтенные в реестре муниципального имущества Кузнецовского сельского поселения сведения об объекте учета, являющемся недвижимым имуществом (при необходимости – по запросу)	Нет сведений	
Сведения о правообладателе объекта учета			
1	Полное наименование правообладателя	Муниципальное образование «Кузнецовское сельское поселение»	
2	Адрес (место нахождения) правообладателя	Семикаракорский район, х. Кузнецовка, ул. Ананченко, 146	
3	Иные, учтенные в реестре муниципальной собственности Кузнецовского сельского поселения сведения о лицах, обладающих правами на муниципальное имущество Кузнецовского сельского поселения сведениями о нем (при необходимости - по запросу)	Нет сведений	

**Глава Администрации
Кузнецовского сельского поселения**



С. Н. Резников

Филиал публично-правовой компании "Роскадастр" по Ростовской области
полное наименование органа регистрации прав

Выписка из Единого государственного реестра недвижимости об основных характеристиках и зарегистрированных правах на объект недвижимости

Сведения об основных характеристиках объекта недвижимости

На основании запроса от 25.07.2023, поступившего на рассмотрение 25.07.2023, сообщаем, что согласно записям Единого государственного реестра недвижимости:

Раздел 1 Лист 1

Сооружение			
вид объекта недвижимости			
Лист № 1 раздела 1	Всего листов раздела 1: 1	Всего разделов: 3	Всего листов выписки: 3
25.07.2023г. № КУВИ-001/2023-169461927			
Кадастровый номер:	61:35:0070101:2314		
Номер кадастрового квартала:	61:35:0070101		
Дата присвоения кадастрового номера:	28.12.2021		
Ранее присвоенный государственный учетный номер:	данные отсутствуют		
Местоположение:	Ростовская область, Семикаракорский район, х. Кузнецовка, ул. Ананченко		
Основная характеристика (для сооружения):	тип	значение	единица измерения
	глубина залегания	20	в метрах
Назначение:	3) сооружения гидротехнические		
Наименование:	Буровая разведочно-эксплуатационная под воду скважина №155 «А»		
Количество этажей, в том числе подземных этажей:	данные отсутствуют		
Год ввода в эксплуатацию по завершении строительства:	данные отсутствуют		
Год завершения строительства:	данные отсутствуют		
Кадастровая стоимость, руб.:	не определена		
Кадастровые номера иных объектов недвижимости, в пределах которых расположен объект недвижимости:	61:35:0070101:1956		
Кадастровые номера помещений, машино-мест, расположенных в здании или сооружении:	данные отсутствуют		
Виды разрешенного использования:	данные отсутствуют		
Статус записи об объекте недвижимости:	Сведения об объекте недвижимости имеют статус "актуальные"		
Особые отметки:	Сведения, необходимые для заполнения раздела: 5 - План расположения помещения, машино-места на этаже (плане этажа), отсутствуют.		
Получатель выписки:	Резников Сергей Николаевич, действующий(ая) на основании документа № АДМИНИСТРАЦИЯ КУЗНЕЦОВСКОГО СЕЛЬСКОГО ПОСЕЛЕНИЯ		

Юлия Верна
глава администрации
Кузнецовского сельского поселения



Резников С.Н.


полное наименование должности	ЭЛЕКТРОННОЙ ПОДПИСЬЮ Сертификат: 3094В7974В3СА8Е1F07А347СFAD6FА78 Владелец: ФЕДЕРАЛЬНАЯ СЛУЖБА ГОСУДАРСТВЕННОЙ РЕГИСТРАЦИИ, КАДАСТРА И КАРТОГРАФИИ Действителен: с 17.05.2022 по 10.08.2023	инициалы, фамилия
-------------------------------	--	-------------------

Выписка из Единого государственного реестра недвижимости об основных характеристиках и зарегистрированных правах на объект недвижимости
Сведения о зарегистрированных правах

Сооружение			
вид объекта недвижимости			
Лист № 1 раздела 2	Всего листов раздела 2: 1	Всего разделов: 3	Всего листов выписки: 3
25.07.2023г. № КУВИ-001/2023-169461927			
Кадастровый номер:		61:35:0070101:2314	

1	Правообладатель (правообладатели):	1.1	Муниципальное образование "Кузнецовское сельское поселение"
	Сведения о возможности предоставления третьим лицам персональных данных физического лица:	1.1.1	данные отсутствуют
2	Вид, номер, дата и время государственной регистрации права:	2.1	Собственность 61:35:0070101:2314-61/224/2021-1 28.12.2021 08:34:37
4	Сведения об осуществлении государственной регистрации сделки, права, ограничения права без необходимого в силу закона согласия третьего лица, органа:	4.1	данные отсутствуют
5	Ограничение прав и обременение объекта недвижимости:	не зарегистрировано	
6	Заявленные в судебном порядке права требования:	данные отсутствуют	
7	Сведения о возражении в отношении зарегистрированного права:	данные отсутствуют	
8	Сведения о возможности предоставления третьим лицам персональных данных физического лица	данные отсутствуют	
9	Сведения о наличии решения об изъятии объекта недвижимости для государственных и муниципальных нужд:	данные отсутствуют	
10	Сведения о невозможности государственной регистрации без личного участия правообладателя или его законного представителя:	данные отсутствуют	
11	Правопритязания и сведения о наличии поступивших, но не рассмотренных заявлений о проведении государственной регистрации права (перехода, прекращения права), ограничения права или обременения объекта недвижимости, сделки в отношении объекта недвижимости:	отсутствуют	

Юлия Верна

	 ДОКУМЕНТ ПОДПИСАН ЭЛЕКТРОННОЙ ПОДПИСЬЮ	
полное наименование должности	Сертификат: 3094B7974B3CA8E1F07A347CFAD6FA78 Владелец: ФЕДЕРАЛЬНАЯ СЛУЖБА ГОСУДАРСТВЕННОЙ РЕГИСТРАЦИИ, КАДАСТРА И КАРТОГРАФИИ Действителен с 17.05.2022 по 10.08.2023	инициалы, фамилия

*глава администрации
Кузнецовского сельского поселения*




Решетков С.И.



Выписка из Единого государственного реестра недвижимости об основных характеристиках и зарегистрированных правах на объект недвижимости
Описание местоположения объекта недвижимости

Сооружение			
вид объекта недвижимости			
Лист № 1 раздела 4	Всего листов раздела 4: 1	Всего разделов: 3	Всего листов выписки: 3
25.07.2023г. № КУВИ-001/2023-169461927			
Кадастровый номер:		61:35:0070101:2314	

Схема расположения объекта недвижимости (части объекта недвижимости) на земельном участке(ах)



Масштаб 1:30 Условные обозначения:

<i>членше бюро</i>	 ДОКУМЕНТ ПОДПИСАН ЭЛЕКТРОННОЙ ПОДПИСЬЮ	
полное наименование должности	Сертификат: 3094B7974B3CA8E1F07A347CFAD6FA78 Владелец: ФЕДЕРАЛЬНАЯ СЛУЖБА ГОСУДАРСТВЕННОЙ РЕГИСТРАЦИИ, КАДАСТРА И КАРТОГРАФИИ Действителен с 17.05.2022 по 10.08.2023	инициалы, фамилия
<i>Глава Администрации Кузнецовского сельского поселения</i>		<i>Резников С. Ч.</i>

**ВЫПИСКА
ИЗ РЕЕСТРА МУНИЦИПАЛЬНОГО ИМУЩЕСТВА КУЗНЕЦОВСКОГО
СЕЛЬСКОГО ПОСЕЛЕНИЯ**

29 июня 2023 года № 8

Настоящая выписка из реестра муниципального имущества Кузнецовского сельского поселения содержит сведения о (об) объекте недвижимости:

Буровая разведочно-эксплуатационная под воду скважина №155 «А»

(полное наименование объекта учета реестра муниципального имущества

Кузнецовского сельского поселения <*> в предложном падеже)

0	4	7	.	0	6	1	1	3	2	8	1	2	2	0	2	1
---	---	---	---	---	---	---	---	---	---	---	---	---	---	---	---	---

(реестровый номер муниципального <***> (дата присвоения реестрового
имущества Кузнецовского сельского поселения) номера муниципального
имущества Кузнецовского сельского поселения)

внесенные в реестр муниципального имущества Кузнецовского сельского поселения
имеющие следующие значения:

№ п/п	Наименование сведений <***>	Значение <***>	сведений
Сведения об объекте учета, являющемся недвижимым имуществом			
1.	Кадастровый (условный) номер	61:35:0070101:2314	
2.	Номер регистрации права муниципальной собственности Кузнецовского сельского поселения	61:35:0070101:2314-61/224/2021-1	
3.	Дата регистрации права муниципальной собственности	28.12.2021	
4.	Адрес (местоположение)	Ростовская область, Семикаракорский район, х. Кузнецовка, ул. Ананченко	
5.	площадь (кв. м.)	-	
6.	Документы - основания возникновения права муниципальной собственности Кузнецовского сельского поселения	Акт №1 приемки в эксплуатацию законченного строительством объекта от 30.09.2013	
7.	Иные, учтенные в реестре муниципального имущества Кузнецовского сельского поселения сведения об объекте учета, являющемся недвижимым имуществом (при необходимости – по запросу)	Нет сведений	
Сведения о правообладателе объекта учета			
1	Полное наименование правообладателя	Муниципальное образование «Кузнецовское сельское поселение»	
2	Адрес (место нахождения) правообладателя	Семикаракорский район, х. Кузнецовка, ул.Ананченко, 146	
3	Иные, учтенные в реестре муниципальной собственности Кузнецовского сельского поселения сведения о лицах, обладающих правами на муниципальное имущество Кузнецовского сельского поселения сведениями о нем (при необходимости - по запросу)	Нет сведений	

**Глава Администрации
Кузнецовского сельского поселения**



С. Н. Резников

Филиал публично-правовой компании "Роскадастр" по Ростовской области
полное наименование органа регистрации прав

Выписка из Единого государственного реестра недвижимости об основных характеристиках и зарегистрированных правах на объект недвижимости

Сведения об основных характеристиках объекта недвижимости

На основании запроса от 25.07.2023, поступившего на рассмотрение 25.07.2023, сообщаем, что согласно записям Единого государственного реестра недвижимости:


Раздел 1 Лист 1

Земельный участок	
вид объекта недвижимости	
Лист № 1 раздела 1	Всего листов раздела 1: 1
Всего разделов: 3	
Всего листов выписки: 4	
25.07.2023г. № КУВИ-001/2023-169461947	
Кадастровый номер:	61:35:0070101:1956
Номер кадастрового квартала:	61:35:0070101
Дата присвоения кадастрового номера:	09.01.2014
Ранее присвоенный государственный учетный номер:	данные отсутствуют
Местоположение:	Ростовская область, Семикаракорский район, х. Кузнецовка, ул. Ананченко
Площадь, м2:	3600 +/- 21
Кадастровая стоимость, руб:	861516
Кадастровые номера расположенных в пределах земельного участка объектов недвижимости:	61:35:0070101:2313, 61:35:0070101:2314
Категория земель:	Земли населенных пунктов
Виды разрешенного использования:	Земельные участки для размещения объектов инженерной инфраструктуры (артезианские скважины)
Статус записи об объекте недвижимости:	Сведения об объекте недвижимости имеют статус "актуальные"
Особые отметки:	данные отсутствуют
Получатель выписки:	Резников Сергей Николаевич, действующий(ая) на основании документа "" АДМИНИСТРАЦИЯ КУЗНЕЦОВСКОГО СЕЛЬСКОГО ПОСЕЛЕНИЯ

Юлия Верна
глава администрации
Кузнецовского сельского поселения



Резников С.Н.

полное наименование должности	 ДОКУМЕНТ ПОДПИСАН ЭЛЕКТРОННОЙ ПОДПИСЬЮ	инициалы, фамилия
	Сертификат: 3094B7974B3CA8E1F07A347CFAD6FA78 Владелец: ФЕДЕРАЛЬНАЯ СЛУЖБА ГОСУДАРСТВЕННОЙ РЕГИСТРАЦИИ, КАДАСТРА И КАРТОГРАФИИ Действителен: с 17.05.2022 по 10.08.2023	

Выписка из Единого государственного реестра недвижимости об основных характеристиках и зарегистрированных правах на объект недвижимости
Сведения о зарегистрированных правах

Земельный участок			
вид объекта недвижимости			
Лист № 1 раздела 2	Всего листов раздела 2: 2	Всего разделов: 3	Всего листов выписки: 4
25.07.2023г. № КУВИ-001/2023-169461947			
Кадастровый номер:		61:35:0070101:1956	

1	Правообладатель (правообладатели):	1.1	Муниципальное образование "Кузнецовское сельское поселение"
	Сведения о возможности предоставления третьим лицам персональных данных физического лица:	1.1.1	данные отсутствуют
2	Вид, номер, дата и время государственной регистрации права:	2.1	Собственность 61-61/041-61/041/004/2015-245/1 17.03.2015 00:00:00
4	Сведения об осуществлении государственной регистрации сделки, права, ограничения права без необходимого в силу закона согласия третьего лица, органа:	4.1	данные отсутствуют
5	Ограничение прав и обременение объекта недвижимости:	не зарегистрировано	
6	Заявленные в судебном порядке права требования:	данные отсутствуют	
7	Сведения о возражении в отношении зарегистрированного права:	данные отсутствуют	
8	Сведения о возможности предоставления третьим лицам персональных данных физического лица	данные отсутствуют	
9	Сведения о наличии решения об изъятии объекта недвижимости для государственных и муниципальных нужд:	данные отсутствуют	
10	Сведения о невозможности государственной регистрации без личного участия правообладателя или его законного представителя:	данные отсутствуют	
11	Правопритязания и сведения о наличии поступивших, но не рассмотренных заявлений о проведении государственной регистрации права (перехода, прекращения права), ограничения права или обременения объекта недвижимости, сделки в отношении объекта недвижимости:	отсутствуют	

Юлия Ворна

полное наименование должности	инициалы, фамилия
-------------------------------	-------------------

*глава Администрации
Кузнецовского сельского поселения*

ДОКУМЕНТ ПОДПИСАН
ЭЛЕКТРОННОЙ ПОДПИСЬЮ

Сертификат: 3094B7974B3CA8E1E07A347CFAD6FA78
Владелец: ФЕДЕРАЛЬНАЯ СЛУЖБА ГОСУДАРСТВЕННОЙ
РЕГИСТРАЦИИ, КАДАСТРА И КАРТОГРАФИИ
Действителен: с 17.05.2022 по 10.08.2023




Резнищев С.Н.

Земельный участок			
вид объекта недвижимости			
Лист № 2 раздела 2	Всего листов раздела 2: 2	Всего разделов: 3	Всего листов выписки: 4
25.07.2023г. № КУВИ-001/2023-169461947			
Кадастровый номер:		61:35:0070101:1956	
12	Сведения о невозможности государственной регистрации перехода, прекращения, ограничения права на земельный участок из земель сельскохозяйственного назначения:	данные отсутствуют	

*Копия выдана
Глава Администрации
Кузнецовского сельского поселения*




Г. Кузнецов

ПОЛНОЕ НАИМЕНОВАНИЕ ДОЛЖНОСТИ	 ДОКУМЕНТ ПОДПИСАН ЭЛЕКТРОННОЙ ПОДПИСЬЮ	ИНИЦИАЛЫ, ФАМИЛИЯ
	Сертификат: 3094B7974B3CA8E1F07A347CFAD6FA78 Владелец: ФЕДЕРАЛЬНАЯ СЛУЖБА ГОСУДАРСТВЕННОЙ РЕГИСТРАЦИИ, КАДАСТРА И КАРТОГРАФИИ Действителен: с 17.05.2022 по 10.08.2023	

Выписка из Единого государственного реестра недвижимости об основных характеристиках и зарегистрированных правах на объект недвижимости
Описание местоположения земельного участка

Земельный участок			
вид объекта недвижимости			
Лист № 1 раздела 3	Всего листов раздела 3: 1	Всего разделов: 3	Всего листов выписки: 4
25.07.2023г. № КУВИ-001/2023-169461947			
Кадастровый номер:		61:35:0070101:1956	

План (чертеж, схема) земельного участка




*глава администрации
Кузнецовского сельского поселения*



Кузнецов С.И.

Масштаб 1:700	Условные обозначения:		
---------------	-----------------------	--	--

полное наименование должности	 ДОКУМЕНТ ПОДПИСАН ЭЛЕКТРОННОЙ ПОДПИСЬЮ	инициалы, фамилия
	Сертификат: 3094B7974B3CA8E1F07A347CFAD6FA78 Владелец: ФЕДЕРАЛЬНАЯ СЛУЖБА ГОСУДАРСТВЕННОЙ РЕГИСТРАЦИИ, КАДАСТРА И КАРТОГРАФИИ Действителен с 17.05.2022 по 10.08.2023	

**ВЫПИСКА
ИЗ РЕЕСТРА МУНИЦИПАЛЬНОГО ИМУЩЕСТВА КУЗНЕЦОВСКОГО
СЕЛЬСКОГО ПОСЕЛЕНИЯ**

29 июня 2023 года № 9

Настоящая выписка из реестра муниципального имущества Кузнецовского сельского поселения содержит сведения о (об) объекте недвижимости:

Земельный участок

(полное наименование объекта учета реестра муниципального имущества
Кузнецовского сельского поселения <*> в предложном падеже)

0 4 7 . 0 6 0 0 3 5

1 9 0 4 2 0 0 7

(реестровый номер муниципального <*> (дата присвоения реестрового
имущества Кузнецовского сельского поселения) номера муниципального
имущества Кузнецовского сельского поселения)

внесенные в реестр муниципального имущества Кузнецовского сельского поселения
имеющие следующие значения:

N п/п	Наименование сведений <***>	Значение <****>	сведений
Сведения об объекте учета, являющемся недвижимым имуществом			
1.	Кадастровый (условный) номер	61:35:0070101:1956	
2.	Номер регистрации права муниципальной собственности Кузнецовского сельского поселения	61-61/041-61/041/004/2015-245/1	
3.	Дата регистрации права муниципальной собственности	17.03.2015	
4.	Адрес (местоположение)	Ростовская область, Семикаракорский район, х. Кузнецовка, ул. Ананченко	
5	площадь (кв. м)	3600	
6	Документы – основания возникновения права муниципальной собственности Кузнецовского сельского поселения	Областной закон от 15.03.2007 г. №668-ЗС «О внесении изменения в Областной закон «О местном самоуправлении в Ростовской области»	
7	Иные, учтенные в реестре муниципального имущества Кузнецовского сельского поселения сведения об объекте учета, являющемся недвижимым имуществом (при необходимости – по запросу)	Нет сведений	
Сведения о правообладателе объекта учета			
1	Полное наименование правообладателя	Муниципальное образование «Кузнецовское сельское поселение»	
2	Адрес (место нахождения) правообладателя	Семикаракорский район, х. Кузнецовка	
3	Иные, учтенные в реестре муниципальной собственности Кузнецовского сельского поселения сведения о лицах, обладающих правами на муниципальное имущество Кузнецовского сельского поселения сведениями о нем (при необходимости – по запросу)	Нет сведений	

**Глава Администрации
Кузнецовского сельского поселения**



С. Н. Резников