

Филиал публично-правовой компании "Роскадастр" по Ростовской области  
полное наименование органа регистрации прав  
Выписка из Единого государственного реестра недвижимости об объекте недвижимости



Сведения о характеристиках объекта недвижимости

На основании запроса от 09.08.2023, поступившего на рассмотрение 09.08.2023, сообщаем, что согласно записям Единого государственного реестра недвижимости:

Раздел 1 Лист 1

Сооружение	
Вид объекта недвижимости	Всего листов выписки: 7
Лист № 1 раздела 1	Всего листов раздела 1: 2
Всего разделов: 4	
Кадастровый номер: 09.08.2023г. № КУВИ-001/2023-181354519	61:10:0090101:841
Номер кадастрового квартала:	61:10:0090101
Дата присвоения кадастрового номера:	25.08.2010

Ранее присвоенный государственный учетный номер:	Инвентарный номер 60:215:001:100035810; Кадастровый номер 61:10:0090101:0:118; Условный номер 61:10:0090101:0:118	
Местоположение:	Ростовская обл, р-н Егорлыкский, с/п Шаумяновское, х Шаумяновский, ул Тоноина	
Площадь:	данные отсутствуют	
Основная характеристика (для сооружения):	тип	значение
	протяженность	2630
Назначение:	Нежилое	единица измерения в метрах
Наименование:	Автомобильная дорога	
Количество этажей, в том числе подземных этажей:	данные отсутствуют	
Год ввода в эксплуатацию по завершении строительства:	2005	
Год завершения строительства:	2005	
Кадастровая стоимость, руб.:	3264,21	
Кадастровые номера иных объектов недвижимости, в пределах которых расположен объект недвижимости:	данные отсутствуют	
Кадастровые номера помещений, машино-мест, расположенных в здании или сооружении:	данные отсутствуют	
Кадастровые номера объектов недвижимости, из которых образован объект недвижимости:	данные отсутствуют	
Кадастровые номера образованных объектов недвижимости:	данные отсутствуют	
Сведения о включении объекта недвижимости в состав предприятия как имущественного комплекса:	данные отсутствуют	

 ДОКУМЕНТ ПОДПИСАН ЭЛЕКТРОННОЙ ПОДПИСЬЮ	 ШАУМЯНОВСКОГО РАЙОНА АДМИНИСТРАЦИЯ И.О. Фамилия <b>КОНЦА ВЕРНА</b>
Сертификат: 00BВ056B7401СВ38D2B3576АСДСС425108	Инициалы, фамилия
Выдано: ФЕДЕРАЛЬНАЯ СЛУЖБА ГОСУДАРСТВЕННОЙ РЕГИСТРАЦИИ, КАДАСТРА И КАРТОГРАФИИ	
Действителен: с 27.06.2023 по 19.09.2024	

Выписка из Единого государственного реестра недвижимости об объекте недвижимости

Сведения о зарегистрированных правах

Сооружение			
вид объекта недвижимости			
Лист № 1 раздела 2	Всего листов раздела 2: 1	Всего разделов: 4	Всего листов выписки: 7
09.08.2023г. № КУВИ-001/2023-181354519			
Кадастровый номер:		61:10:0090101:841	

1	Правообладатель (правообладатели):	1.1	Муниципальное образование "Шаумяновское сельское поселение"
	Сведения о возможности предоставления третьим лицам персональных данных физического лица:	1.1.1	данные отсутствуют
2	Вид, номер, дата и время государственной регистрации права:	2.1	Собственность 61-61-14/006/2012-506 13.06.2012 00:00:00
3	Сведения об осуществлении государственной регистрации сделки, права без необходимого в силу закона согласия третьего лица, органа:	3.1	данные отсутствуют
4	Ограничение прав и обременение объекта недвижимости:	не зарегистрировано	
5	Договоры участия в долевом строительстве:	не зарегистрировано	
6	Заявленные в судебном порядке права требования:	данные отсутствуют	
7	Сведения о возможности предоставления третьим лицам персональных данных физического лица	данные отсутствуют	
8	Сведения о возражении в отношении зарегистрированного права:	данные отсутствуют	
9	Сведения о наличии решения об изъятии объекта недвижимости для государственных и муниципальных нужд:	данные отсутствуют	
10	Сведения о невозможности государственной регистрации без личного участия правообладателя или его законного представителя:	данные отсутствуют	
11	Правопритязания и сведения о наличии поступивших, но не рассмотренных заявлений о проведении государственной регистрации права (перехода, прекращения права), ограничения права или обременения объекта недвижимости, сделки в отношении объекта недвижимости:	отсутствуют	

ПОЛНОЕ НАИМЕНОВАНИЕ ДОЛЖНОСТИ

ДОКУМЕНТ ПОДПИСАН  
ЭЛЕКТРОННОЙ ПОДПИСЬЮ

Сертификат: 00B8V05087401C838D2B35766C8C8425108  
Выдана: Федеральная служба государственной регистрации, кадастра и картографии  
Действителен: с 27.06.2023 по 19.09.2024

инициалы, фамилия

**Т. А. АВАНЕСЯН**

Администрация Шаумяновского сельского поселения


Копия Верна

Шаумяновский район, Егорлыкский район, Ростовская область

Россия, Ростовская область, Егорлыкский район, Шаумяновский сельсовет, м.п. «Шаумяновское сельское поселение»

№ 383

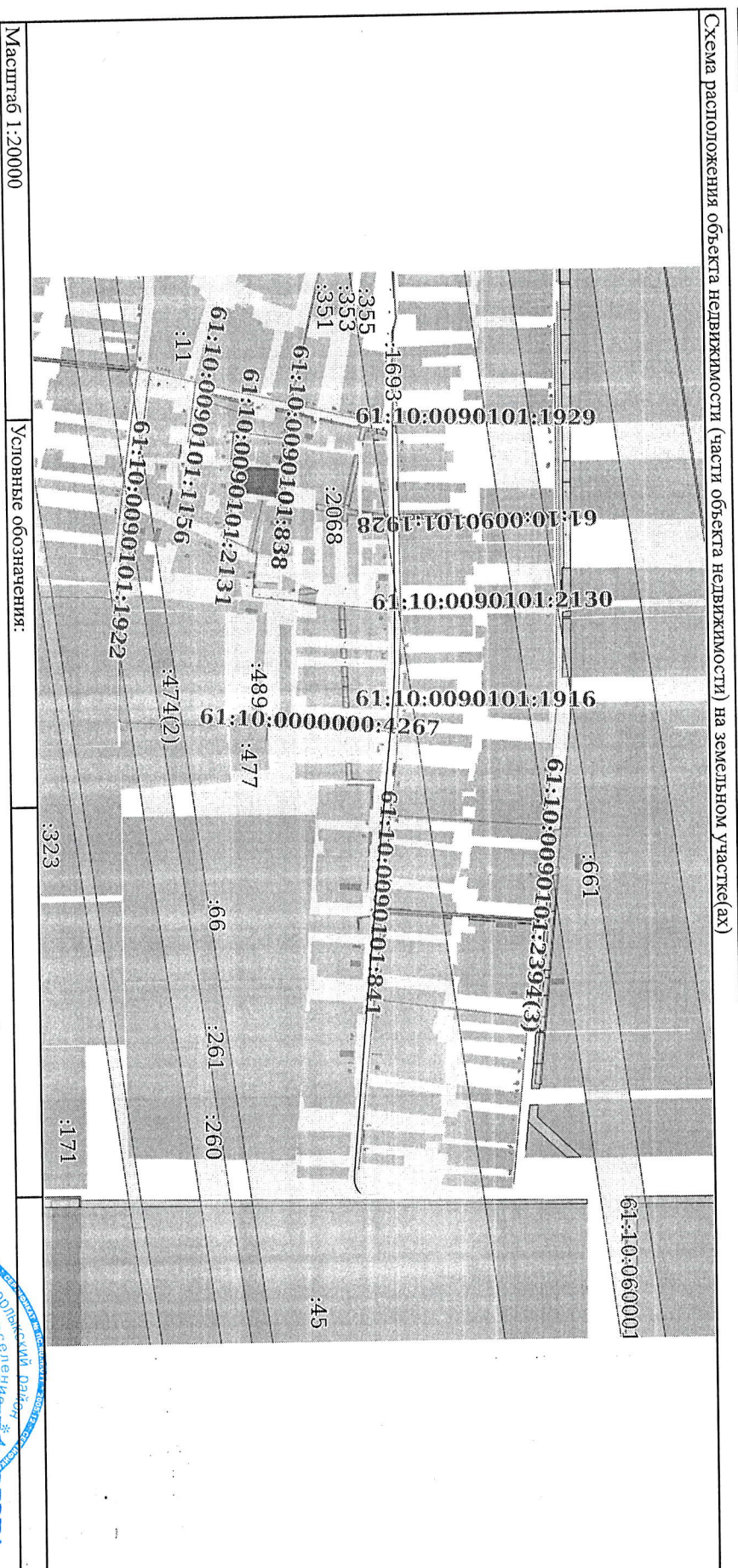
Сооружение	
Вид объекта недвижимости	
Лист № 2 раздела 1	Всего листов раздела 1: 2
09.08.2023г. № КУВИ-001/2023-181354519	Всего разделов: 4
Кадастровый номер:	Всего листов выписки: 7
61:10:0090101:841	
Сведения о включении объекта недвижимости в состав единого недвижимого комплекса:	Данные отсутствуют
Виды разрешенного использования:	Данные отсутствуют
Сведения о включении объекта недвижимости в реестр объектов культурного наследия:	Данные отсутствуют
Сведения о кадастровом инженере:	Данные отсутствуют
Статус записи об объекте недвижимости:	Сведения об объекте недвижимости имеют статус "актуальные, ранее учтенные"
Особые отметки:	Сведения, необходимые для заполнения разделов: 6 - Сведения о частях объекта недвижимости; 7 - Перечень помещений, машино-мест, расположенных в здании, сооружении; 8 - План расположения помещений, машино-места на этаже (плане этажа), отсутствуют.
Получатель выписки:	Аванесян Самвел Левонович, действующий(ая) на основании документа "" АДМИНИСТРАЦИЯ ШАУМЯНОВСКОГО СЕЛЬСКОГО ПОСЕЛЕНИЯ

 ДОКУМЕНТ ПОДПИСАН ЭЛЕКТРОННОЙ ПОДПИСЬЮ
Сертификат: 00B8065687401 СВЗ8P2B3576ACD8C8425108 Владелец: ФЕДЕРАЛЬНАЯ СЛУЖБА ГОСУДАРСТВЕННОЙ РЕГИСТРАЦИИ, КАДАСТРА И КАРТОГРАФИИ Действителен с 27.06.2023 по 19.09.2024
ПОЛНОЕ НАИМЕНОВАНИЕ ДОЛЖНОСТИ  Инициалы, фамилия



Выписка из Единого государственного реестра недвижимости об объекте недвижимости  
 Описание местоположения объекта недвижимости

Сооружение		
Вид объекта недвижимости		
Лист № 1 раздела 5	Всего листов раздела 5: 1	Всего листов выписки: 7
09.08.2023г. № КУВИ-001/2023-181354519	Кадастровый номер: 61:10:0090101:841	



Документ подписан ЭЛЕКТРОННОЙ ПОДПИСЬЮ  
 Сертификат: 00B8056B7401CB38D2B3376ACDCC425108  
 Владелец: ФЕДЕРАЛЬНАЯ СЛУЖБА ГОСУДАРСТВЕННОЙ РЕГИСТРАЦИИ, КАДАСТРА И КАРТОГРАФИИ  
 Действителен с: 27.06.2023 по: 19.09.2024

ПОЛНОЕ НАИМЕНОВАНИЕ ДОЛЖНОСТИ

КОПИЯ  
 ГЛАВА АДМИНИСТРАЦИИ  
 АДМИНИСТРАЦИИ ШАУМЯНОВСКОГО РАЙОНА  
 ИНИЦИАЛЫ ФАМИЛИИ И ОТЧЕЧНОЕ ИМЯ  
 АВАНЕСЯН



Выписка из Единого государственного реестра недвижимости об объекте недвижимости  
 Описание местоположения объекта недвижимости

Сооружение	
Вид объекта недвижимости	
Лист № 1 раздела 5.1	Всего листов раздела 5.1: 3
	Всего разделов: 4
	Всего листов выписки: 7
09.08.2023г. № КУВВИ-001/2023-181354519	
Кадастровый номер:	61:10:0090101:841

1. Сведения о координатах характерных точек контура объекта недвижимости

Система координат МСК-61

Номер точки	Координаты, м		Радиус, м	Средняя квадратическая погрешность определения координат характерных точек контура, м	Глубина, высота, м	
	X	Y			Н1	Н2
1	326988.71	2266848.47	-	0.1	Данные отсутствуют	Данные отсутствуют
2	326988.91	2266874.39	-	0.1	Данные отсутствуют	Данные отсутствуют
3	326988.47	2267089.42	-	0.1	Данные отсутствуют	Данные отсутствуют
4	326986.12	2267484.89	-	0.1	Данные отсутствуют	Данные отсутствуют
1	326986.01	2267493.6	-	0.1	Данные отсутствуют	Данные отсутствуют
2	326984.01	2267670.22	-	0.1	Данные отсутствуют	Данные отсутствуют
3	326981.18	2267732.29	-	0.1	Данные отсутствуют	Данные отсутствуют
4	326978.41	2267774.91	-	0.1	Данные отсутствуют	Данные отсутствуют
5	326972.61	2267839.67	-	0.1	Данные отсутствуют	Данные отсутствуют
6	326936.82	2268193.12	-	0.1	Данные отсутствуют	Данные отсутствуют
7	326926.55	2268286.89	-	0.1	Данные отсутствуют	Данные отсутствуют
8	326916.26	2268387.93	-	0.1	Данные отсутствуют	Данные отсутствуют

ДОКУМЕНТ ПОДПИСАН  
 ЭЛЕКТРОННОЙ ПОДПИСЬЮ  
 Сертификат: 00B8056B7401C838D2B3576ACD8C8425108  
 Выдано: ФЕДЕРАЛЬНАЯ СЛУЖБА ГОСУДАРСТВЕННОЙ  
 РЕГИСТРАЦИИ, КАДАСТРА И КАРТОГРАФИИ  
 Действителен: с 27.06.2023 по 19.09.2024

Копия выдана  
 Главному Управлению  
 Администрации  
 Шадринского муниципального округа  
 Шадринский район  
 Республика Курган  
 Росс. Федерация

Инициалы: А.В. Аванесян

А.В. Аванесян

Сооружение  
ВИД ОБЪЕКТА НЕДВИЖИМОСТИ

Лист № 2 раздела 5.1

Всего листов раздела 5.1: 3

Всего разделов: 4

Всего листов выписки: 7

09.08.2023г. № КУВИ-001/2023-181354519

61:10:0090101:841

Кадасстровый номер:

9	326906.09	2268497.35	-	0.1	Данные отсутствуют	Данные
10	326884.54	2268729.38	-	0.1	Данные отсутствуют	Данные
11	326861.72	2268979.29	-	0.1	Данные отсутствуют	Данные
12	326826.36	2269371.54	-	0.1	Данные отсутствуют	Данные
13	326823.31	2269410.75	-	0.1	Данные отсутствуют	Данные
14	326822.83	2269430.47	-	0.1	Данные отсутствуют	Данные
15	326826.16	2269448.26	-	0.1	Данные отсутствуют	Данные
16	326832.63	2269461.19	-	0.1	Данные отсутствуют	Данные
17	326837.87	2269467.81	-	0.1	Данные отсутствуют	Данные
18	326842.77	2269471.9	-	0.1	Данные отсутствуют	Данные

2. Сведения о предельных высоте и глубине конструктивных элементов объекта недвижимости

Предельная глубина конструктивных элементов объекта недвижимости, м

Данные отсутствуют

Предельная высота конструктивных элементов объекта недвижимости, м

Данные отсутствуют

ПОЛНОЕ НАИМЕНОВАНИЕ ДОЛЖНОСТИ

ДОКУМЕНТ ПОДПИСАН  
ЭЛЕКТРОННОЙ ПОДПИСЬЮ

Сертификат: 00BВ056В7401СВ38D2B3576AСDС8425108

Выдана: ФЕДЕРАЛЬНАЯ СЛУЖБА ГОСУДАРСТВЕННОЙ

РЕГИСТРАЦИИ КАДАСТРА И КАРТОГРАФИИ

Действителен с 27.06.2023 по 19.09.2024

Инициалы, фамилия

АВАНЕСЯН

Аванесян

Аванесян

Аванесян

Аванесян

Аванесян

Аванесян

Аванесян

Аванесян

Аванесян

Аванесян

Аванесян

Аванесян

Аванесян

Аванесян

Аванесян

Аванесян

Аванесян

Аванесян

Аванесян

Аванесян

Аванесян

Аванесян

Аванесян

Аванесян

Аванесян

Аванесян

Аванесян

Аванесян

Аванесян

Аванесян

Аванесян

Аванесян

Аванесян

Аванесян

Аванесян

Аванесян

Аванесян

Аванесян

Аванесян

Аванесян

Аванесян

Аванесян

Аванесян

Аванесян

Аванесян

Аванесян

Аванесян

Аванесян

Аванесян

Аванесян

Аванесян

Аванесян

Аванесян

Сооружение	
Вид объекта недвижимости	
Лист № 3 раздела 5.1	Всего листов раздела 5.1: 3
09.08.2023г. № КУ/ВИ-001/2023-181354519	Всего разделов: 4
Кадастровый номер:	61:10:0090101:841
Всего листов выписки: 7	

3. Сведения о характерных точках пересечения контура объекта недвижимости с контуром (контурами) иных зданий, сооружений, объектов незавершенного строительства

Система координат МСК-61

Номера характерных точек контура	Координаты, м			Средняя квадратическая погрешность определения координат характерных точек контура, м	Глубина, высота, м		Кадастровые номера иных объектов недвижимости, с контурами которых пересекается контур данного объекта недвижимости
	X	Y	Z		Н1	Н2	
1	2	3	4	5	6	7	данные отсутствуют
данные отсутствуют	данные отсутствуют	данные отсутствуют	данные отсутствуют	данные отсутствуют	данные отсутствуют	данные отсутствуют	данные отсутствуют

ДОКУМЕНТ ПОДПИСАН ЭЛЕКТРОННОЙ ПОДПИСЬЮ

Сертификат: 00B905697401C9382D283376ACD8C8425108

Выдатель: ФЕДЕРАЛЬНАЯ СЛУЖБА ГОСУДАРСТВЕННОЙ РЕГИСТРАЦИИ, КАДАСТРА И КАРТОГРАФИИ

Дата регистрации: с 27.06.2023 по 19.09.2024

ПОЛНОЕ НАИМЕНОВАНИЕ ДОЛЖНОСТИ

**КОПИЯ ВЕДНА**

ГЛАВА АДМИНИСТРАЦИИ ШАМАНОВСКОГО СЕЛЬСКОГО ПОСЕЛЕНИЯ

С. Л. АВАНЕСЯН

Администрация Шамановского сельского поселения

Ростовская область, Егорлыкский район, Шамановское сельское поселение

Инициалы, фамилия