

№ 39-1703


Выписка из Единого государственного реестра недвижимости об основных характеристиках и зарегистрированных правах на объект недвижимости

Сведения об основных характеристиках объекта недвижимости


На основании запроса от 13.10.2023, поступившего на рассмотрение 13.10.2023, сообщаем, что согласно записям Единого государственного реестра недвижимости:

Раздел 1 Лист 1

Сооружение			
вид объекта недвижимости			
Лист № 1 раздела 1	Всего листов раздела 1: 1	Всего разделов: 3	Всего листов выписки: 3
13.10.2023г. № КУВИ-001/2023-233328795			
Кадастровый номер:	61:39:0060501:619		
Номер кадастрового квартала:	61:39:0060501		
Дата присвоения кадастрового номера:	23.01.2018		
Ранее присвоенный государственный учетный номер:	Условный номер 61-61/045-000000010972920-000		
Местоположение:	Ростовская область, р-н Усть-Донецкий, х Черни, ул Новая		
Основная характеристика (для сооружения):	тип	значение	единица измерения
	протяженность	403	в метрах
Назначение:	7.4. сооружения дорожного транспорта		
Наименование:	автомобильная дорога		
Количество этажей, в том числе подземных этажей:	данные отсутствуют		
Год ввода в эксплуатацию по завершении строительства:	данные отсутствуют		
Год завершения строительства:	данные отсутствуют		
Кадастровая стоимость, руб.:	не определена		
Кадастровые номера иных объектов недвижимости, в пределах которых расположен объект недвижимости:	данные отсутствуют		
Кадастровые номера помещений, машино-мест, расположенных в здании или сооружении:	данные отсутствуют		
Виды разрешенного использования:	данные отсутствуют		
Статус записи об объекте недвижимости:	Сведения об объекте недвижимости имеют статус "актуальные"		
Особые отметки:	Сведения, необходимые для заполнения раздела: 5 - План расположения помещения, машино-места на этаже (плане этажа), отсутствуют.		
Получатель выписки:	Токарев Андрей Николаевич, действующий(ая) на основании документа "" АДМИНИСТРАЦИЯ НИЖНЕКУНДРЮЧЕНСКОГО СЕЛЬСКОГО ПОСЕЛЕНИЯ		

полное наименование должности	 ДОКУМЕНТ ПОДПИСАН ЭЛЕКТРОННОЙ ПОДПИСЬЮ
	Сертификат: 00BV056B7401CB38D2B3576ACDC8425108 Владелец: ФЕДЕРАЛЬНАЯ СЛУЖБА ГОСУДАРСТВЕННОЙ РЕГИСТРАЦИИ, КАДАСТРА И КАРТОГРАФИИ Действителен: с 27.06.2023 по 19.09.2024

инициалы, фамилия  
**КОПИЯ ВЕРНА**  
 ГЛАВА АДМИНИСТРАЦИИ  
 НИЖНЕКУНДРЮЧЕНСКОГО СЕЛЬСКОГО  
 ПОСЕЛЕНИЯ, **А.Н. ТОКАРЕВ**



Выписка из Единого государственного реестра недвижимости об основных характеристиках и зарегистрированных правах на объект недвижимости  
Сведения о зарегистрированных правах

Сооружение			
вид объекта недвижимости			
Лист № 1 раздела 2	Всего листов раздела 2: 1	Всего разделов: 3	Всего листов выписки: 3
13.10.2023г. № КУВИ-001/2023-233328795		61:39:0060501:619	
Кадастровый номер:			

1	Правообладатель (правообладатели):	1.1	Муниципальное образование "Нижнекундрюченское сельское поселение"
	Сведения о возможности предоставления третьим лицам персональных данных физического лица:	1.1.1	данные отсутствуют
2	Вид, номер, дата и время государственной регистрации права:	2.1	Собственность 61:39:0060501:619-61/228/2023-3 05.06.2023 13:39:24
4	Сведения об осуществлении государственной регистрации сделки, права, ограничения права без необходимого в силу закона согласия третьего лица, органа:	4.1	данные отсутствуют
5	Ограничение прав и обременение объекта недвижимости:	не зарегистрировано	
6	Заявленные в судебном порядке права требования:	данные отсутствуют	
7	Сведения о возражении в отношении зарегистрированного права:	данные отсутствуют	
8	Сведения о возможности предоставления третьим лицам персональных данных физического лица	данные отсутствуют	
9	Сведения о наличии решения об изъятии объекта недвижимости для государственных и муниципальных нужд:	данные отсутствуют	
10	Сведения о невозможности государственной регистрации без личного участия правообладателя или его законного представителя:	данные отсутствуют	
11	Правопритязания и сведения о наличии поступивших, но не рассмотренных заявлений о проведении государственной регистрации права (перехода, прекращения права), ограничения права или обременения объекта недвижимости, сделки в отношении объекта недвижимости:	отсутствуют	

полное наименование должности

ДОКУМЕНТ ПОДПИСАН  
ЭЛЕКТРОННОЙ ПОДПИСЬЮ

Сертификат: 00BB056B7401CB38D2B3576ACDC8425108

Владелец: ФЕДЕРАЛЬНАЯ СЛУЖБА ГОСУДАРСТВЕННОЙ РЕГИСТРАЦИИ, КАДАСТРА И КАРТОГРАФИИ

Действителен: с 27.06.2023 по 19.09.2024

КОПИЯ ВЕРНА

РАЙОН № ОДРП 109/0613/Сельское поселение

глава администрации  
Нижнекундрюченского сельского поселения

ПОСЕДЕННЯ АНДРЕЙ ТОКАРЕВ

инициалы, фамилия

ПОСЕДЕННЯ

Филиал публично-правовой компании "Роскадастр" по Ростовской области  
полное наименование органа регистрации прав


Выписка из Единого государственного реестра недвижимости об основных характеристиках и зарегистрированных правах на объект недвижимости

Сведения об основных характеристиках объекта недвижимости


На основании запроса от 13.10.2023, поступившего на рассмотрение 13.10.2023, сообщаем, что согласно записям Единого государственного реестра недвижимости:

Раздел 1 Лист 1

Сооружение			
вид объекта недвижимости			
Лист № 1 раздела 1	Всего листов раздела 1: 1	Всего разделов: 3	Всего листов выписки: 3
13.10.2023г. № КУВИ-001/2023-233329951			
Кадастровый номер:	61:39:0060501:621		
Номер кадастрового квартала:	61:39:0060501		
Дата присвоения кадастрового номера:	23.01.2018		
Ранее присвоенный государственный учетный номер:	Условный номер 61-61/045-000000010972882-000		
Местоположение:	Ростовская область, р-н Усть-Донецкий, х Черни, ул Пролетарская		
Основная характеристика (для сооружения):	тип	значение	единица измерения
	протяженность	343	в метрах
Назначение:	7.4. сооружения дорожного транспорта		
Наименование:	Автомобильная дорога		
Количество этажей, в том числе подземных этажей:	данные отсутствуют		
Год ввода в эксплуатацию по завершении строительства:	данные отсутствуют		
Год завершения строительства:	данные отсутствуют		
Кадастровая стоимость, руб.:	не определена		
Кадастровые номера иных объектов недвижимости, в пределах которых расположен объект недвижимости:	данные отсутствуют		
Кадастровые номера помещений, машино-мест, расположенных в здании или сооружении:	данные отсутствуют		
Виды разрешенного использования:	данные отсутствуют		
Статус записи об объекте недвижимости:	Сведения об объекте недвижимости имеют статус "актуальные"		
Особые отметки:	Сведения, необходимые для заполнения раздела: 5 - План расположения помещения, машино-места на этаже (плане этажа), отсутствуют.		
Получатель выписки:	Токарев Андрей Николаевич, действующий(ая) на основании документа "" АДМИНИСТРАЦИЯ НИЖНЕКУНДРЮЧЕНСКОГО СЕЛЬСКОГО ПОСЕЛЕНИЯ		

полное наименование должности	 ДОКУМЕНТ ПОДПИСАН ЭЛЕКТРОННОЙ ПОДПИСЬЮ	инициалы, фамилия А. В. ТОКАРЕВ
	Сертификат: 00BV056B7401CB38D2B3576ACDC8425108 Владелец: ФЕДЕРАЛЬНАЯ СЛУЖБА ГОСУДАРСТВЕННОЙ РЕГИСТРАЦИИ, КАДАСТРА И КАРТОГРАФИИ Действителен: с 27.06.2023 по 19.09.2024	


КОПИЯ ВЕРНА  
 ГЛАВА АДМИНИСТРАЦИИ  
 НИЖНЕКУНДРЮЧЕНСКОГО СЕЛЬСКОГО  
 ПОСЕЛЕНИЯ **А. В. ТОКАРЕВ**




Выписка из Единого государственного реестра недвижимости об основных характеристиках и зарегистрированных правах на объект недвижимости  
Сведения о зарегистрированных правах

Сооружение			
вид объекта недвижимости			
Лист № 1 раздела 2	Всего листов раздела 2: 1	Всего разделов: 3	Всего листов выписки: 3
13.10.2023г. № КУВИ-001/2023-233329951			
Кадастровый номер:		61:39:0060501:621	

1	Правообладатель (правообладатели):	1.1	Муниципальное образование "Нижнекундрюченское сельское поселение"
	Сведения о возможности предоставления третьим лицам персональных данных физического лица:	1.1.1	данные отсутствуют
2	Вид, номер, дата и время государственной регистрации права:	2.1	Собственность 61:39:0060501:621-61/228/2023-3 13.06.2023 12:31:58
4	Сведения об осуществлении государственной регистрации сделки, права, ограничения права без необходимого в силу закона согласия третьего лица, органа:	4.1	данные отсутствуют
5	Ограничение прав и обременение объекта недвижимости:	не зарегистрировано	
6	Заявленные в судебном порядке права требования:	данные отсутствуют	
7	Сведения о возражении в отношении зарегистрированного права:	данные отсутствуют	
8	Сведения о возможности предоставления третьим лицам персональных данных физического лица	данные отсутствуют	
9	Сведения о наличии решения об изъятии объекта недвижимости для государственных и муниципальных нужд:	данные отсутствуют	
10	Сведения о невозможности государственной регистрации без личного участия правообладателя или его законного представителя:	данные отсутствуют	
11	Правопритязания и сведения о наличии поступивших, но не рассмотренных заявлений о проведении государственной регистрации права (перехода, прекращения права), ограничения права или обременения объекта недвижимости, сделки в отношении объекта недвижимости:	отсутствуют	

полное наименование должности	 ДОКУМЕНТ ПОДПИСАН ЭЛЕКТРОННОЙ ПОДПИСЬЮ	инициалы, фамилия
	Сертификат: 00BV056B7401CB38D2B3576ACDC8425108 Владелец: ФЕДЕРАЛЬНАЯ СЛУЖБА ГОСУДАРСТВЕННОЙ РЕГИСТРАЦИИ, КАДАСТРА И КАРТОГРАФИИ Действителен: с 27.06.2023 по 19.09.2024	

**КОПИЯ ВЕРНА**  
 ГЛАВА АДМИНИСТРАЦИИ  
 НИЖНЕКУНДРЮЧЕНСКОГО СЕЛЬСКОГО  
 ПОСЕЛЕНИЯ, **А. П. ТОКАРЕВ**



**Филиал публично-правовой компании "Роскадастр" по Ростовской области**  
полное наименование органа регистрации прав

Выписка из Единого государственного реестра недвижимости об основных характеристиках и зарегистрированных правах на объект недвижимости


Сведения об основных характеристиках объекта недвижимости

На основании запроса от 13.10.2023, поступившего на рассмотрение 13.10.2023, сообщаем, что согласно записям Единого государственного реестра недвижимости:

Раздел 1 Лист 1

<b>Сооружение</b>			
вид объекта недвижимости			
Лист № 1 раздела 1	Всего листов раздела 1: 1	Всего разделов: 3	Всего листов выписки: 3
13.10.2023г. № КУВИ-001/2023-233330622			
Кадастровый номер:	61:39:0060501:620		
Номер кадастрового квартала:	61:39:0060501		
Дата присвоения кадастрового номера:	23.01.2018		
Ранее присвоенный государственный учетный номер:	Условный номер 61-61/045-000000010972931-000		
Местоположение:	Ростовская область, р-н Усть-Донецкий, х Черни, ул Речная		
Основная характеристика (для сооружения):	тип	значение	единица измерения
	площадь	0	в квадратных метрах
	протяженность	361	в метрах
Назначение:	7.4. сооружения дорожного транспорта		
Наименование:	автомобильная дорога		
Количество этажей, в том числе подземных этажей:	данные отсутствуют		
Год ввода в эксплуатацию по завершении строительства:	данные отсутствуют		
Год завершения строительства:	данные отсутствуют		
Кадастровая стоимость, руб.:	не определена		
Кадастровые номера иных объектов недвижимости, в пределах которых расположен объект недвижимости:	данные отсутствуют		
Кадастровые номера помещений, машино-мест, расположенных в здании или сооружении:	данные отсутствуют		
Виды разрешенного использования:	данные отсутствуют		
Статус записи об объекте недвижимости:	Сведения об объекте недвижимости имеют статус "актуальные"		
Особые отметки:	Сведения, необходимые для заполнения раздела: 5 - План расположения помещения, машино-места на этаже (плане этажа), отсутствуют.		
Получатель выписки:	Токарев Андрей Николаевич, действующий(ая) на основании документа "" АДМИНИСТРАЦИЯ НИЖНЕКУНДРЮЧЕНСКОГО СЕЛЬСКОГО ПОСЕЛЕНИЯ		

полное наименование должности



ДОКУМЕНТ ПОДПИСАН  
ЭЛЕКТРОННОЙ ПОДПИСЬЮ

Сертификат: 00BV056B7401CB38D2B3576ACDC8425108  
Владелец: ФЕДЕРАЛЬНАЯ СЛУЖБА ГОСУДАРСТВЕННОЙ  
РЕГИСТРАЦИИ, КАДАСТРА И КАРТОГРАФИИ  
Действителен: с 27.06.2023 по 19.09.2024



**КОПИЯ**  
инициалы, фамилия  
ГЛАВА АДМИНИСТРАЦИИ  
НИЖНЕКУНДРЮЧЕНСКОГО СЕЛЬСКОГО  
ПОСЕЛЕНИЯ, *А.Н. ТОКАРЕВ*

Выписка из Единого государственного реестра недвижимости об основных характеристиках и зарегистрированных правах на объект недвижимости  
Сведения о зарегистрированных правах

Сооружение			
вид объекта недвижимости			
Лист № 1 раздела 2	Всего листов раздела 2: 1	Всего разделов: 3	Всего листов выписки: 3
13.10.2023г. № КУВИ-001/2023-233330622			
Кадастровый номер:		61:39:0060501:620	

1	Правообладатель (правообладатели):	1.1	Муниципальное образование "Нижнекундрюченское сельское поселение"
	Сведения о возможности предоставления третьим лицам персональных данных физического лица:	1.1.1	данные отсутствуют
2	Вид, номер, дата и время государственной регистрации права:	2.1	Собственность 61:39:0060501:620-61/228/2023-3 13.06.2023 13:36:00
4	Сведения об осуществлении государственной регистрации сделки, права, ограничения права без необходимого в силу закона согласия третьего лица, органа:	4.1	данные отсутствуют
5	Ограничение прав и обременение объекта недвижимости:	не зарегистрировано	
6	Заявленные в судебном порядке права требования:	данные отсутствуют	
7	Сведения о возражении в отношении зарегистрированного права:	данные отсутствуют	
8	Сведения о возможности предоставления третьим лицам персональных данных физического лица	данные отсутствуют	
9	Сведения о наличии решения об изъятии объекта недвижимости для государственных и муниципальных нужд:	данные отсутствуют	
10	Сведения о невозможности государственной регистрации без личного участия правообладателя или его законного представителя:	данные отсутствуют	
11	Правопритязания и сведения о наличии поступивших, но не рассмотренных заявлений о проведении государственной регистрации права (перехода, прекращения права), ограничения права или обременения объекта недвижимости, сделки в отношении объекта недвижимости:	отсутствуют	

полное наименование должности



ДОКУМЕНТ ПОДПИСАН

ЭЛЕКТРОННОЙ ПОДПИСЬЮ

Сертификат: 00BB056B7401CB38D2B3576ACDC8425108

Владелец: ФЕДЕРАЛЬНАЯ СЛУЖБА ГОСУДАРСТВЕННОЙ  
РЕГИСТРАЦИИ, КАДАСТРА И КАРТОГРАФИИ  
Действителен: с 27.06.2023 по 19.09.2024

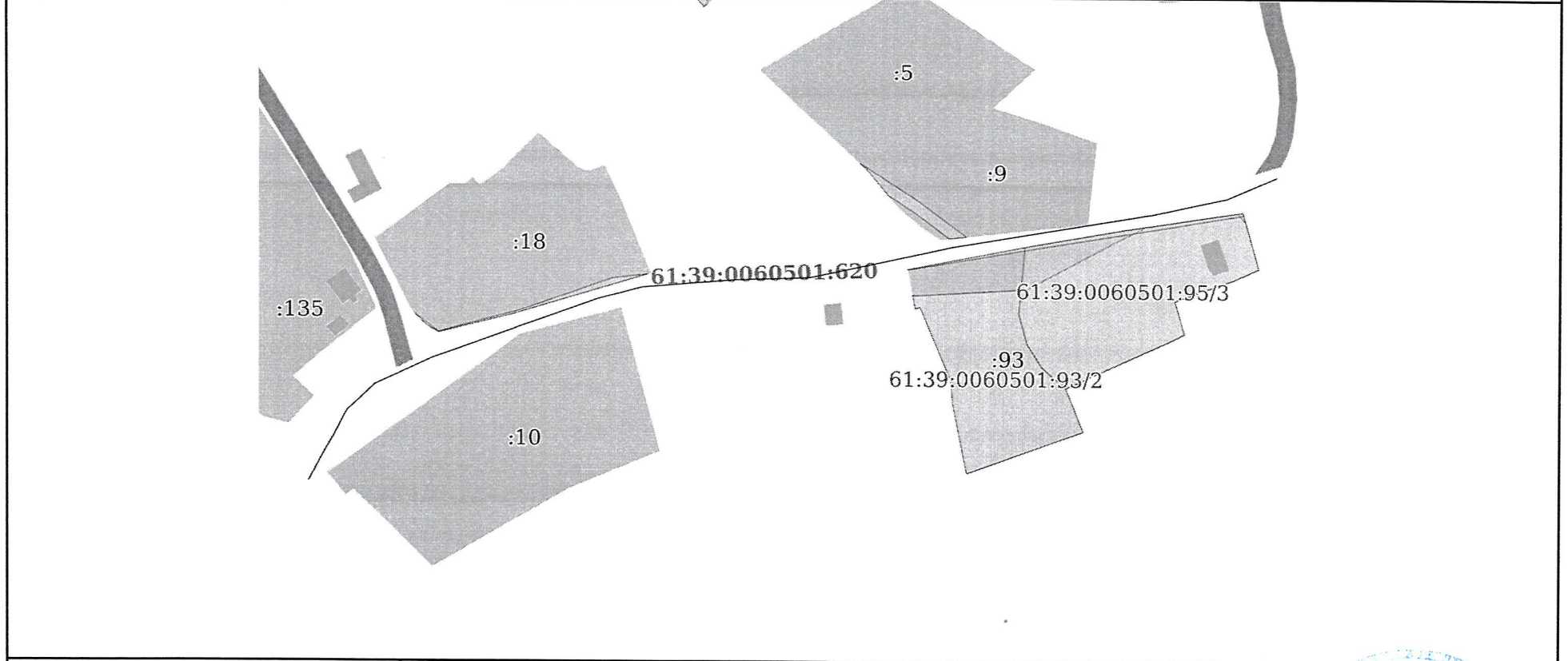
КОПИЯ  
инициалы, фамилия  
ГЛАВА АДМИНИСТРАЦИИ  
НИЖНЕКУНДРЮЧЕНСКОГО СЕЛЬСКОГО  
ПОСЕЛЕНИЯ  
А. Н. ТОКАРЕВ




Выписка из Единого государственного реестра недвижимости об основных характеристиках и зарегистрированных правах на объект недвижимости  
Описание местоположения объекта недвижимости


Сооружение			
вид объекта недвижимости			
Лист № 1 раздела 4	Всего листов раздела 4: 1	Всего разделов: 3	Всего листов выписки: 3
13.10.2023г. № КУВИ-001/2023-233330622			
Кадастровый номер:		61:39:0060501:620	

Схема расположения объекта недвижимости (части объекта недвижимости) на земельном участке(ах)



Масштаб 1:2000      Условные обозначения:

	 ДОКУМЕНТ ПОДПИСАН ЭЛЕКТРОННОЙ ПОДПИСЬЮ	
	Сертификат: 00BV056V7401CB38D2B3576ACDC8425108 Владелец: ФЕДЕРАЛЬНАЯ СЛУЖБА ГОСУДАРСТВЕННОЙ РЕГИСТРАЦИИ, КАДАСТРА И КАРТОГРАФИИ Действителен: с 27.06.2023 по 19.09.2024	КОПИЯ в инициалы, фамилия ГЛАВА АДМИНИСТРАЦИИ НИЖНЕКУНДРЮЧЕНСКОГО СЕЛЬСКОГО ПОСЕЛЕНИЯ <i>А. П. ТОКАРЕВ</i>
полное наименование должности		



**Филиал публично-правовой компании "Роскадастр" по Ростовской области**  
полное наименование органа регистрации прав

Выписка из Единого государственного реестра недвижимости об основных характеристиках и зарегистрированных правах на объект недвижимости


Сведения об основных характеристиках объекта недвижимости

На основании запроса от 13.10.2023, поступившего на рассмотрение 13.10.2023, сообщаем, что согласно записям Единого государственного реестра недвижимости:


Раздел 1 Лист 1

Сооружение			
вид объекта недвижимости			
Лист № 1 раздела 1	Всего листов раздела 1: 1	Всего разделов: 3	Всего листов выписки: 3
13.10.2023г. № КУВИ-001/2023-233332053			
Кадастровый номер:	61:39:0060301:395		

Номер кадастрового квартала:	61:39:0060301		
Дата присвоения кадастрового номера:	29.01.2018		
Ранее присвоенный государственный учетный номер:	Условный номер 61-61/045-000000010976890-000		
Местоположение:	Ростовская область, р-н Усть-Донецкий, х Чумаковский, ул Донецкая		
Основная характеристика (для сооружения):	тип	значение	единица измерения
	протяженность	205	в метрах
Назначение:	7.4. сооружения дорожного транспорта		
Наименование:	Автомобильная дорога, назначение: 7.4. сооружения дорожного транспорта. Протяженность: 205 м.		
Количество этажей, в том числе подземных этажей:	данные отсутствуют		
Год ввода в эксплуатацию по завершении строительства:	данные отсутствуют		
Год завершения строительства:	данные отсутствуют		
Кадастровая стоимость, руб.:	не определена		
Кадастровые номера иных объектов недвижимости, в пределах которых расположен объект недвижимости:	данные отсутствуют		
Кадастровые номера помещений, машино-мест, расположенных в здании или сооружении:	данные отсутствуют		
Виды разрешенного использования:	данные отсутствуют		
Статус записи об объекте недвижимости:	Сведения об объекте недвижимости имеют статус "актуальные"		
Особые отметки:	Сведения, необходимые для заполнения раздела: 5 - План расположения помещения, машино-места на этаже (плане этажа), отсутствуют.		
Получатель выписки:	Токарев Андрей Николаевич, действующий(ая) на основании документа "" АДМИНИСТРАЦИЯ НИЖНЕКУНДРЮЧЕНСКОГО СЕЛЬСКОГО ПОСЕЛЕНИЯ		

		ДОКУМЕНТ ПОДПИСАН
	ЭЛЕКТРОННОЙ ПОДПИСЬЮ	
	Сертификат: 00BV056B7401CV38D2B3576ACDC8425108	
	Владелец: ФЕДЕРАЛЬНАЯ СЛУЖБА ГОСУДАРСТВЕННОЙ РЕГИСТРАЦИИ, КАДАСТРА И КАРТОГРАФИИ Действителен: с 27.06.2023 по 19.09.2024	
полное наименование должности		

**КОПИЯ ВЕРНА**  
ГЛАВА АДМИНИСТРАЦИИ  
НИЖНЕКУНДРЮЧЕНСКОГО СЕЛЬСКОГО ПОСЕЛЕНИЯ  
**А. И. ТОКАРЕВ**  
инициалы, фамилия






Выписка из Единого государственного реестра недвижимости об основных характеристиках и зарегистрированных правах на объект недвижимости  
Сведения о зарегистрированных правах

Сооружение			
вид объекта недвижимости			
Лист № 1 раздела 2	Всего листов раздела 2: 1	Всего разделов: 3	Всего листов выписки: 3
13.10.2023г. № КУВИ-001/2023-233332053			
Кадастровый номер:		61:39:0060301:395	

1	Правообладатель (правообладатели):	1.1	Муниципальное образование "Нижнекундрюченское сельское поселение"
	Сведения о возможности предоставления третьим лицам персональных данных физического лица:	1.1.1	данные отсутствуют
2	Вид, номер, дата и время государственной регистрации права:	2.1	Собственность 61:39:0060301:395-61/228/2023-3 01.06.2023 15:27:11
4	Сведения об осуществлении государственной регистрации сделки, права, ограничения права без необходимого в силу закона согласия третьего лица, органа:	4.1	данные отсутствуют
5	Ограничение прав и обременение объекта недвижимости:	не зарегистрировано	
6	Заявленные в судебном порядке права требования:	данные отсутствуют	
7	Сведения о возражении в отношении зарегистрированного права:	данные отсутствуют	
8	Сведения о возможности предоставления третьим лицам персональных данных физического лица	данные отсутствуют	
9	Сведения о наличии решения об изъятии объекта недвижимости для государственных и муниципальных нужд:	данные отсутствуют	
10	Сведения о невозможности государственной регистрации без личного участия правообладателя или его законного представителя:	данные отсутствуют	
11	Правопритязания и сведения о наличии поступивших, но не рассмотренных заявлений о проведении государственной регистрации права (перехода, прекращения права), ограничения права или обременения объекта недвижимости, сделки в отношении объекта недвижимости:	отсутствуют	

	 ДОКУМЕНТ ПОДПИСАН ЭЛЕКТРОННОЙ ПОДПИСЬЮ
	Сертификат: 00BV056B7401CB38D2B3576ACDC8425108 Владелец: ФЕДЕРАЛЬНАЯ СЛУЖБА ГОСУДАРСТВЕННОЙ РЕГИСТРАЦИИ, КАДАСТРА И КАРТОГРАФИИ Действителен: с 27.06.2023 по 19.09.2024
полное наименование должности	

**КОПИЯ ВЕРНА**

ГЛАВА АДМИНИСТРАЦИИ  
НИЖНЕКУНДРЮЧЕНСКОГО СЕЛЬСКОГО ПОСЕЛЕНИЯ

Администрация  
НИЖНЕКУНДРЮЧЕНСКОГО СЕЛЬСКОГО ПОСЕЛЕНИЯ

ПОСЕЛЕНИЯ

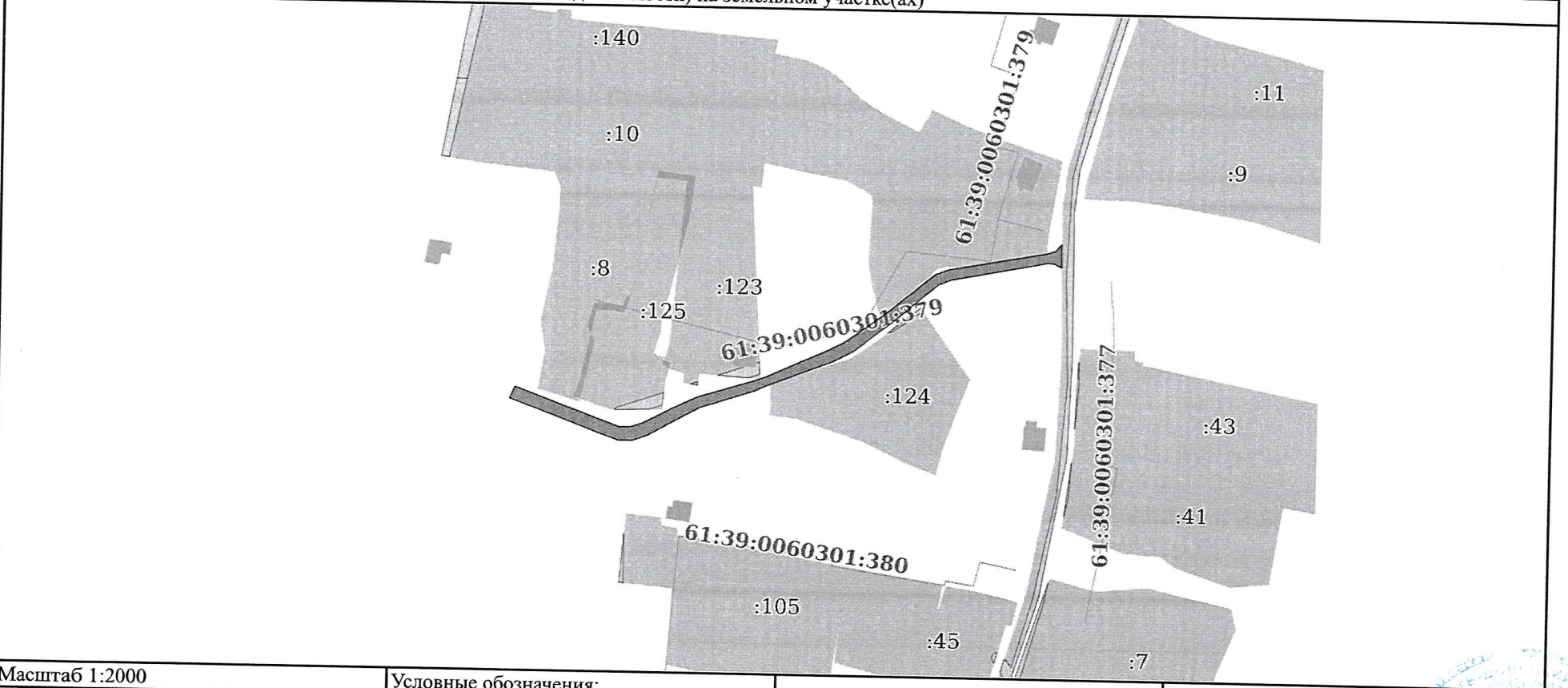
инициалы, фамилия



Выписка из Единого государственного реестра недвижимости об основных характеристиках и зарегистрированных правах на объект недвижимости  
Описание местоположения объекта недвижимости

Сооружение			
вид объекта недвижимости			
Лист № 1 раздела 4	Всего листов раздела 4: 1	Всего разделов: 3	Всего листов выписки: 3
13.10.2023г. № КУВИ-001/2023-233332053			
Кадастровый номер:		61:39:0060301:395	

Схема расположения объекта недвижимости (части объекта недвижимости) на земельном участке(ах)



Масштаб 1:2000	Условные обозначения:	
----------------	-----------------------	--

**КОЛЮЯ ВЕРНА**  
 ГЛАВА АДМИНИСТРАЦИИ  
 НИЖНЕКУНДРЮЧЕНСКОГО СЕЛЬСКОГО ПОСЕЛЕНИЯ  
 ИНИЦИАЛЫ, ФАМИЛИЯ

РОСТОВСКАЯ ОБЛАСТЬ  
 НИЖНЕКУНДРЮЧЕНСКИЙ РАЙОН  
 АДМИНИСТРАЦИЯ  
 НИЖНЕКУНДРЮЧЕНСКОГО СЕЛЬСКОГО ПОСЕЛЕНИЯ  
 354600

ДОКУМЕНТ ПОДПИСАН  
 ЭЛЕКТРОННОЙ ПОДПИСЬЮ  
 Сертификат: 00BV056B7401CB38D2B3576ACDC8425108  
 Владелец: ФЕДЕРАЛЬНАЯ СЛУЖБА ГОСУДАРСТВЕННОЙ  
 РЕГИСТРАЦИИ, КАДАСТРА И КАРТОГРАФИИ  
 Действителен: с 27.06.2023 по 19.09.2024

ПОЛНОЕ НАИМЕНОВАНИЕ ДОЛЖНОСТИ

инициалы, фамилия

**Филиал публично-правовой компании "Роскадастр" по Ростовской области**  
полное наименование органа регистрации прав

Выписка из Единого государственного реестра недвижимости об основных характеристиках и зарегистрированных правах на объект недвижимости


Сведения об основных характеристиках объекта недвижимости


На основании запроса от 11.10.2023, поступившего на рассмотрение 11.10.2023, сообщаем, что согласно записям Единого государственного реестра недвижимости:

Раздел 1 Лист 1

Сооружение			
вид объекта недвижимости			
Лист № 1 раздела 1	Всего листов раздела 1: 1	Всего разделов: 2	Всего листов выписки: 2
11.10.2023г. № КУВИ-001/2023-231392015			
Кадастровый номер:	61:39:0000000:6720		

Номер кадастрового квартала:	61:39:0000000		
Дата присвоения кадастрового номера:	26.11.2013		
Ранее присвоенный государственный учетный номер:	Инвентарный номер 60:255:832:007:22:08/№1; Условный номер 61-61-45/010/2009-094		
Местоположение:	Россия, Ростовская обл., Усть-Донецкий район, ст-ца Усть-Быстринская, ул. Октябрьская		
Основная характеристика (для сооружения):	тип	значение	единица измерения
	протяженность	511	в метрах
Назначение:	Автомобильного транспорта		
Наименование:	Автодорога		
Количество этажей, в том числе подземных этажей:	данные отсутствуют		
Год ввода в эксплуатацию по завершении строительства:	данные отсутствуют		
Год завершения строительства:	данные отсутствуют		
Кадастровая стоимость, руб.:	2990.79		
Кадастровые номера иных объектов недвижимости, в пределах которых расположен объект недвижимости:	данные отсутствуют		
Кадастровые номера помещений, машино-мест, расположенных в здании или сооружении:	данные отсутствуют		
Виды разрешенного использования:	данные отсутствуют		
Статус записи об объекте недвижимости:	Сведения об объекте недвижимости имеют статус "актуальные, ранее учтенные"		
Особые отметки:	Сведения, необходимые для заполнения разделов: 4 - Описание местоположения объекта недвижимости; 5 - План расположения помещения, машино-места на этаже (плане этажа), отсутствуют.		
Получатель выписки:	Токарев Андрей Николаевич, действующий(ая) на основании документа "" АДМИНИСТРАЦИЯ НИЖНЕКУНДРЮЧЕНСКОГО СЕЛЬСКОГО ПОСЕЛЕНИЯ		



полное наименование должности	 ДОКУМЕНТ ПОДПИСАН ЭЛЕКТРОННОЙ ПОДПИСЬЮ	инициалы, фамилия А. Н. ТОКАРЕВ
	Сертификат: 00ВВ056В7401СВ38Д2В3576АСDC8425108 Владелец: ФЕДЕРАЛЬНАЯ СЛУЖБА ГОСУДАРСТВЕННОЙ РЕГИСТРАЦИИ, КАДАСТРА И КАРТОГРАФИИ Действителен: с 27.06.2023 по 19.09.2024	



Выписка из Единого государственного реестра недвижимости об основных характеристиках и зарегистрированных правах на объект недвижимости  
Сведения о зарегистрированных правах

Сооружение			
вид объекта недвижимости			
Лист № 1 раздела 2	Всего листов раздела 2: 1	Всего разделов: 2	Всего листов выписки: 2
11.10.2023г. № КУВИ-001/2023-231392015			
Кадастровый номер:	61:39:0000000:6720		

1	Правообладатель (правообладатели):	1.1	Муниципальное образование "Нижнекундрюченское сельское поселение"
	Сведения о возможности предоставления третьим лицам персональных данных физического лица:	1.1.1	данные отсутствуют
2	Вид, номер, дата и время государственной регистрации права:	2.1	Собственность 61:39:0000000:6720-61/228/2023-2 21.08.2023 11:22:14
4	Сведения об осуществлении государственной регистрации сделки, права, ограничения права без необходимого в силу закона согласия третьего лица, органа:	4.1	данные отсутствуют
5	Ограничение прав и обременение объекта недвижимости:	не зарегистрировано	
6	Заявленные в судебном порядке права требования:	данные отсутствуют	
7	Сведения о возражении в отношении зарегистрированного права:	данные отсутствуют	
8	Сведения о возможности предоставления третьим лицам персональных данных физического лица	данные отсутствуют	
9	Сведения о наличии решения об изъятии объекта недвижимости для государственных и муниципальных нужд:	данные отсутствуют	
10	Сведения о невозможности государственной регистрации без личного участия правообладателя или его законного представителя:	данные отсутствуют	
11	Правопритязания и сведения о наличии поступивших, но не рассмотренных заявлений о проведении государственной регистрации права (перехода, прекращения права), ограничения права или обременения объекта недвижимости, сделки в отношении объекта недвижимости:	отсутствуют	

	 ДОКУМЕНТ ПОДПИСАН ЭЛЕКТРОННОЙ ПОДПИСЬЮ Сертификат: 00BВ056В7401СВ38D2В3576АСDС8425108 Владелец: ФЕДЕРАЛЬНАЯ СЛУЖБА ГОСУДАРСТВЕННОЙ РЕГИСТРАЦИИ, КАДАСТРА И КАРТОГРАФИИ Действителен: с 27.06.2023 по 19.09.2024		
	полное наименование должности	КОПИЯ ВЕРНА инициалы, фамилия ГЛАВА АДМИНИСТРАЦИИ НИЖНЕКУНДРЮЧЕНСКОГО СЕЛЬСКОГО ПОСЕЛЕНИЯ А. Н. ТОКАРЕВ	

**Филиал публично-правовой компании "Роскадастр" по Ростовской области**  
полное наименование органа регистрации прав

Выписка из Единого государственного реестра недвижимости об основных характеристиках и зарегистрированных правах на объект недвижимости


Сведения об основных характеристиках объекта недвижимости

На основании запроса от 11.10.2023, поступившего на рассмотрение 11.10.2023, сообщаем, что согласно записям Единого государственного реестра недвижимости:

Раздел 1 Лист 1

Сооружение			
вид объекта недвижимости			
Лист № 1 раздела 1	Всего листов раздела 1: 1	Всего разделов: 2	Всего листов выписки: 2
11.10.2023г. № КУВИ-001/2023-231391293			
Кадастровый номер:		61:39:0000000:6721	

Номер кадастрового квартала:	61:39:0000000		
Дата присвоения кадастрового номера:	26.11.2013		
Ранее присвоенный государственный учетный номер:	Инвентарный номер 60:255:832:007:20:08/№1; Условный номер 61-61-45/009/2009-185		
Местоположение:	Россия, Ростовская обл., Усть-Донецкий район, ст-ца Усть-Быстринская, ул. Советская		
Основная характеристика (для сооружения):	тип	значение	единица измерения
	протяженность	909	в метрах
Назначение:	Автомобильного транспорта		
Наименование:	Автодорога		
Количество этажей, в том числе подземных этажей:	данные отсутствуют		
Год ввода в эксплуатацию по завершении строительства:	данные отсутствуют		
Год завершения строительства:	данные отсутствуют		
Кадастровая стоимость, руб.:	2990.79		
Кадастровые номера иных объектов недвижимости, в пределах которых расположен объект недвижимости:	данные отсутствуют		
Кадастровые номера помещений, машино-мест, расположенных в здании или сооружении:	данные отсутствуют		
Виды разрешенного использования:	данные отсутствуют		
Статус записи об объекте недвижимости:	Сведения об объекте недвижимости имеют статус "актуальные, ранее учтенные"		
Особые отметки:	Сведения, необходимые для заполнения разделов: 4 - Описание местоположения объекта недвижимости; 5 - План расположения помещения, машино-места на этаже (плане этажа), отсутствуют.		
Получатель выписки:	Токарев Андрей Николаевич, действующий(ая) на основании документа "" АДМИНИСТРАЦИЯ НИЖНЕКУНДРЮЧЕНСКОГО СЕЛЬСКОГО ПОСЕЛЕНИЯ		

полное наименование должности	 ДОКУМЕНТ ПОДПИСАН ЭЛЕКТРОННОЙ ПОДПИСЬЮ
	Сертификат: 00BV056B7401CB38D2B3576ACDC8425108 Владелец: ФЕДЕРАЛЬНАЯ СЛУЖБА ГОСУДАРСТВЕННОЙ РЕГИСТРАЦИИ, КАДАСТРА И КАРТОГРАФИИ Действителен: с 27.06.2023 по 19.09.2024

**КОПИЯ ВЕРНА**  
инициалы, фамилия  
ГЛАВА АДМИНИСТРАЦИИ  
НИЖНЕКУНДРЮЧЕНСКОГО СЕЛЬСКОГО  
ПОСЕЛЕНИЯ


А.Н. ТОКАРЕВ



Выписка из Единого государственного реестра недвижимости об основных характеристиках и зарегистрированных правах на объект недвижимости  
Сведения о зарегистрированных правах

Сооружение			
вид объекта недвижимости			
Лист № 1 раздела 2	Всего листов раздела 2: 1	Всего разделов: 2	Всего листов выписки: 2
11.10.2023г. № КУВИ-001/2023-231391293			
Кадастровый номер:		61:39:0000000:6721	

1	Правообладатель (правообладатели):	1.1	Муниципальное образование "Нижнекундрюченское сельское поселение"
	Сведения о возможности предоставления третьим лицам персональных данных физического лица:	1.1.1	данные отсутствуют
2	Вид, номер, дата и время государственной регистрации права:	2.1	Собственность 61:39:0000000:6721-61/228/2023-2 21.08.2023 11:37:37
4	Сведения об осуществлении государственной регистрации сделки, права, ограничения права без необходимого в силу закона согласия третьего лица, органа:	4.1	данные отсутствуют
5	Ограничение прав и обременение объекта недвижимости:	не зарегистрировано	
6	Заявленные в судебном порядке права требования:	данные отсутствуют	
7	Сведения о возражении в отношении зарегистрированного права:	данные отсутствуют	
8	Сведения о возможности предоставления третьим лицам персональных данных физического лица	данные отсутствуют	
9	Сведения о наличии решения об изъятии объекта недвижимости для государственных и муниципальных нужд:	данные отсутствуют	
10	Сведения о невозможности государственной регистрации без личного участия правообладателя или его законного представителя:	данные отсутствуют	
11	Правопритязания и сведения о наличии поступивших, но не рассмотренных заявлений о проведении государственной регистрации права (перехода, прекращения права), ограничения права или обременения объекта недвижимости, сделки в отношении объекта недвижимости:	отсутствуют	

	 <p>ДОКУМЕНТ ПОДПИСАН ЭЛЕКТРОННОЙ ПОДПИСЬЮ</p>
	<p>Сертификат: 00BV056B7401CB38D2B3576ACDC8425108 Владелец: ФЕДЕРАЛЬНАЯ СЛУЖБА ГОСУДАРСТВЕННОЙ РЕГИСТРАЦИИ, КАДАСТРА И КАРТОГРАФИИ Действителен: с 27.06.2023 по 19.09.2024</p>

полное наименование должности

КОПИЯ  
глава АДМИНИСТРАЦИИ  
НИЖНЕКУНДРЮЧЕНСКОГО СЕЛЬСКОГО  
ПОСЕЛЕНИЯ

инициалы, фамилия  
А. В. ТОКАРЕВ




Филиал публично-правовой компании "Роскадастр" по Ростовской области  
полное наименование органа регистрации прав

Выписка из Единого государственного реестра недвижимости об основных характеристиках и зарегистрированных правах на объект недвижимости

Сведения об основных характеристиках объекта недвижимости

На основании запроса от 11.10.2023, поступившего на рассмотрение 11.10.2023, сообщаем, что согласно записям Единого государственного реестра недвижимости:

Сооружение			Раздел 1 Лист 1
вид объекта недвижимости			
Лист № 1 раздела 1	Всего листов раздела 1: 1	Всего разделов: 2	Всего листов выписки: 2
11.10.2023г. № КУВИ-001/2023-231390497			
Кадастровый номер:	61:39:0000000:6717		
Номер кадастрового квартала:	61:39:0000000		
Дата присвоения кадастрового номера:	26.11.2013		
Ранее присвоенный государственный учетный номер:	Инвентарный номер 60:255:832:007:23:08/№1; Условный номер 61-61-45/040/2009-46		
Местоположение:	Россия, Ростовская обл., Усть-Донецкий район, ст-ца Усть-Быстрянская, ул. Декабристов		
Основная характеристика (для сооружения):	тип	значение	единица измерения
	протяженность	511	в метрах
Назначение:	Автомобильного транспорта		
Наименование:	Автодорога		
Количество этажей, в том числе подземных этажей:	данные отсутствуют		
Год ввода в эксплуатацию по завершении строительства:	данные отсутствуют		
Год завершения строительства:	данные отсутствуют		
Кадастровая стоимость, руб.:	2990.79		
Кадастровые номера иных объектов недвижимости, в пределах которых расположен объект недвижимости:	данные отсутствуют		
Кадастровые номера помещений, машино-мест, расположенных в здании или сооружении:	данные отсутствуют		
Виды разрешенного использования:	данные отсутствуют		
Статус записи об объекте недвижимости:	Сведения об объекте недвижимости имеют статус "актуальные, ранее учтенные"		
Особые отметки:	Сведения, необходимые для заполнения разделов: 4 - Описание местоположения объекта недвижимости; 5 - План расположения помещения, машино-места на этаже (плане этажа), отсутствуют.		
Получатель выписки:	Токарев Андрей Николаевич, действующий(ая) на основании документа "" АДМИНИСТРАЦИЯ НИЖНЕКУНДРЮЧЕНСКОГО СЕЛЬСКОГО ПОСЕЛЕНИЯ		

	 <p>ДОКУМЕНТ ПОДПИСАН ЭЛЕКТРОННОЙ ПОДПИСЬЮ</p>
	<p>Сертификат: 00BB056B7401CB38D2B3576ACDC8425108 Владелец: ФЕДЕРАЛЬНАЯ СЛУЖБА ГОСУДАРСТВЕННОЙ РЕГИСТРАЦИИ, КАДАСТРА И КАРТОГРАФИИ Действителен: с 27.06.2023 по 19.09.2024</p>

**КОПИЯ ВЕРНА**

ГЛАВА АДМИНИСТРАЦИИ  
**НИЖНЕКУНДРЮЧЕНСКОГО СЕЛЬСКОГО ПОСЕЛЕНИЯ**

инициалы, фамилия




полное наименование должности

Выписка из Единого государственного реестра недвижимости об основных характеристиках и зарегистрированных правах на объект недвижимости  
Сведения о зарегистрированных правах

Сооружение			
вид объекта недвижимости			
Лист № 1 раздела 2	Всего листов раздела 2: 1	Всего разделов: 2	Всего листов выписки: 2
11.10.2023г. № КУВИ-001/2023-231390497			
Кадастровый номер:		61:39:0000000:6717	

1	Правообладатель (правообладатели):	1.1	Муниципальное образование "Нижнекундрюченское сельское поселение"
	Сведения о возможности предоставления третьим лицам персональных данных физического лица:	1.1.1	данные отсутствуют
2	Вид, номер, дата и время государственной регистрации права:	2.1	Собственность 61:39:0000000:6717-61/228/2023-2 21.08.2023 11:54:39
4	Сведения об осуществлении государственной регистрации сделки, права, ограничения права без необходимого в силу закона согласия третьего лица, органа:	4.1	данные отсутствуют
5	Ограничение прав и обременение объекта недвижимости:	не зарегистрировано	
6	Заявленные в судебном порядке права требования:	данные отсутствуют	
7	Сведения о возражении в отношении зарегистрированного права:	данные отсутствуют	
8	Сведения о возможности предоставления третьим лицам персональных данных физического лица:	данные отсутствуют	
9	Сведения о наличии решения об изъятии объекта недвижимости для государственных и муниципальных нужд:	данные отсутствуют	
10	Сведения о невозможности государственной регистрации без личного участия правообладателя или его законного представителя:	данные отсутствуют	
11	Правопритязания и сведения о наличии поступивших, но не рассмотренных заявлений о проведении государственной регистрации права (перехода, прекращения права), ограничения права или обременения объекта недвижимости, сделки в отношении объекта недвижимости:	отсутствуют	

	ДОКУМЕНТ ПОДПИСАН
	ЭЛЕКТРОННОЙ ПОДПИСЬЮ
Сертификат: 00BV056B7401CB38D2B3576ACDC8425108	
Владелец: ФЕДЕРАЛЬНАЯ СЛУЖБА ГОСУДАРСТВЕННОЙ	
РЕГИСТРАЦИИ, КАДАСТРА И КАРТОГРАФИИ	
Действителен: с 27.06.2023 по 19.09.2024	
полное наименование должности	

КОПИЯ ВЕРНА  
ГЛАВА АДМИНИСТРАЦИИ  
НИЖНЕКУНДРЮЧЕНСКОГО СЕЛЬСКОГО ПОСЕЛЕНИЯ  
ИНИЦИАЛЫ, ФАМИЛИЯ






**Филиал публично-правовой компании "Роскадастр" по Ростовской области**  
полное наименование органа регистрации прав

Выписка из Единого государственного реестра недвижимости об основных характеристиках и зарегистрированных правах на объект недвижимости

Сведения об основных характеристиках объекта недвижимости

На основании запроса от 11.10.2023, поступившего на рассмотрение 11.10.2023, сообщаем, что согласно записям Единого государственного реестра недвижимости:


Сооружение				Раздел 1 Лист 1
вид объекта недвижимости				
Лист № 1 раздела 1	Всего листов раздела 1: 1	Всего разделов: 2	Всего листов выписки: 2	
11.10.2023г. № КУВИ-001/2023-231391784				
Кадастровый номер:		61:39:0000000:6719		
Номер кадастрового квартала:	61:39:0000000			
Дата присвоения кадастрового номера:	26.11.2013			
Ранее присвоенный государственный учетный номер:	Инвентарный номер 60:255:832:19:08/№1; Условный номер 61-61-45/009/2009-143			
Местоположение:	Россия, Ростовская обл., Усть-Донецкий район, ст-ца Усть-Быстринская, ул. Комарова			
Основная характеристика (для сооружения):	тип	значение	единица измерения	
	протяженность	421	в метрах	
Назначение:	Автомобильного транспорта			
Наименование:	Автодорога			
Количество этажей, в том числе подземных этажей:	данные отсутствуют			
Год ввода в эксплуатацию по завершении строительства:	данные отсутствуют			
Год завершения строительства:	данные отсутствуют			
Кадастровая стоимость, руб.:	2990.79			
Кадастровые номера иных объектов недвижимости, в пределах которых расположен объект недвижимости:	данные отсутствуют			
Кадастровые номера помещений, машино-мест, расположенных в здании или сооружении:	данные отсутствуют			
Виды разрешенного использования:	данные отсутствуют			
Статус записи об объекте недвижимости:	Сведения об объекте недвижимости имеют статус "актуальные, ранее учтенные"			
Особые отметки:	Сведения, необходимые для заполнения разделов: 4 - Описание местоположения объекта недвижимости; 5 - План расположения помещения, машино-места на этаже (плане этажа), отсутствуют.			
Получатель выписки:	Токарев Андрей Николаевич, действующий(ая) на основании документа "" АДМИНИСТРАЦИЯ НИЖНЕКУНДРЮЧЕНСКОГО СЕЛЬСКОГО ПОСЕЛЕНИЯ			

	 <p>ДОКУМЕНТ ПОДПИСАН ЭЛЕКТРОННОЙ ПОДПИСЬЮ</p>		<p><b>КОПИЯ ВЕРНА</b></p> <p>ГЛАВА АДМИНИСТРАЦИИ НИЖНЕКУНДРЮЧЕНСКОГО СЕЛЬСКОГО ПОСЕЛЕНИЯ</p> <p>А.Н. ТОКАРЕВ</p> <p>инициалы, фамилия</p>
	полное наименование должности		<p>Сертификат: 00BV056B7401CB38D2B3576ACDC8425108 Владелец: ФЕДЕРАЛЬНАЯ СЛУЖБА ГОСУДАРСТВЕННОЙ РЕГИСТРАЦИИ, КАДАСТРА И КАРТОГРАФИИ Действителен: с 27.06.2023 по 19.09.2024</p>

Выписка из Единого государственного реестра недвижимости об основных характеристиках и зарегистрированных правах на объект недвижимости  
Сведения о зарегистрированных правах

Сооружение			
вид объекта недвижимости			
Лист № 1 раздела 2	Всего листов раздела 2: 1	Всего разделов: 2	Всего листов выписки: 2
11.10.2023г. № КУВИ-001/2023-231391784			
Кадастровый номер:		61:39:0000000:6719	

1	Правообладатель (правообладатели):	1.1	Муниципальное образование "Нижнекундрюченское сельское поселение"
	Сведения о возможности предоставления третьим лицам персональных данных физического лица:	1.1.1	данные отсутствуют
2	Вид, номер, дата и время государственной регистрации права:	2.1	Собственность 61:39:0000000:6719-61/228/2023-2 21.08.2023 12:02:34
4	Сведения об осуществлении государственной регистрации сделки, права, ограничения права без необходимого в силу закона согласия третьего лица, органа:	4.1	данные отсутствуют
5	Ограничение прав и обременение объекта недвижимости:	не зарегистрировано	
6	Заявленные в судебном порядке права требования:	данные отсутствуют	
7	Сведения о возражении в отношении зарегистрированного права:	данные отсутствуют	
8	Сведения о возможности предоставления третьим лицам персональных данных физического лица	данные отсутствуют	
9	Сведения о наличии решения об изъятии объекта недвижимости для государственных и муниципальных нужд:	данные отсутствуют	
10	Сведения о невозможности государственной регистрации без личного участия правообладателя или его законного представителя:	данные отсутствуют	
11	Правопритязания и сведения о наличии поступивших, но не рассмотренных заявлений о проведении государственной регистрации права (перехода, прекращения права), ограничения права или обременения объекта недвижимости, сделки в отношении объекта недвижимости:	отсутствуют	

	 ДОКУМЕНТ ПОДПИСАН ЭЛЕКТРОННОЙ ПОДПИСЬЮ
	Сертификат: 00BV056B7401CB38D2B3576ACDC8425108 Владелец: ФЕДЕРАЛЬНАЯ СЛУЖБА ГОСУДАРСТВЕННОЙ РЕГИСТРАЦИИ, КАДАСТРА И КАРТОГРАФИИ Действителен: с 27.06.2023 по 19.09.2024
полное наименование должности	

**КОПИЯ ВЕРНА**

ГЛАВА АДМИНИСТРАЦИИ  
Нижнекундрюченского сельского поселения

ПОСЕДЕНИЯ **С. П. ДОКАРЕВ**  
инициалы, фамилия



**Филиал публично-правовой компании "Роскадастр" по Ростовской области**  
полное наименование органа регистрации прав

Выписка из Единого государственного реестра недвижимости об основных характеристиках и зарегистрированных правах на объект недвижимости


Сведения об основных характеристиках объекта недвижимости

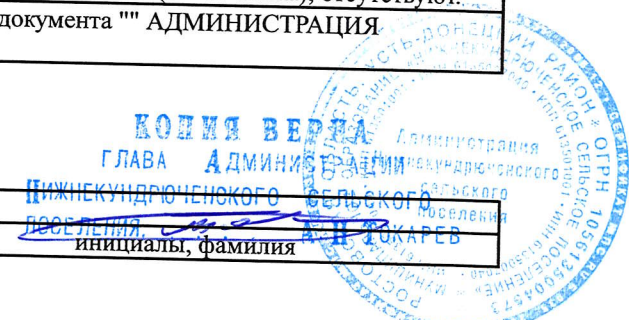
На основании запроса от 11.10.2023, поступившего на рассмотрение 11.10.2023, сообщаем, что согласно записям Единого государственного реестра недвижимости:

Раздел 1 Лист 1

Сооружение			
вид объекта недвижимости			
Лист № 1 раздела 1	Всего листов раздела 1: 1	Всего разделов: 2	Всего листов выписки: 2
11.10.2023г. № КУВИ-001/2023-231397709			
Кадастровый номер:		61:39:0000000:6716	

Номер кадастрового квартала:	61:39:0000000		
Дата присвоения кадастрового номера:	26.11.2013		
Ранее присвоенный государственный учетный номер:	Инвентарный номер 60:255:832:007:17:08/№1; Условный номер 61-61-45/009/2009-187		
Местоположение:	Россия, Ростовская обл., Усть-Донецкий район, ст-ца Усть-Быстринская, пер. Короткий		
Основная характеристика (для сооружения):	тип	значение	единица измерения
	протяженность	144	в метрах
Назначение:	Автомобильного транспорта		
Наименование:	Автодорога		
Количество этажей, в том числе подземных этажей:	данные отсутствуют		
Год ввода в эксплуатацию по завершении строительства:	данные отсутствуют		
Год завершения строительства:	данные отсутствуют		
Кадастровая стоимость, руб.:	2990.79		
Кадастровые номера иных объектов недвижимости, в пределах которых расположен объект недвижимости:	данные отсутствуют		
Кадастровые номера помещений, машино-мест, расположенных в здании или сооружении:	данные отсутствуют		
Виды разрешенного использования:	данные отсутствуют		
Статус записи об объекте недвижимости:	Сведения об объекте недвижимости имеют статус "актуальные, ранее учтенные"		
Особые отметки:	Сведения, необходимые для заполнения разделов: 4 - Описание местоположения объекта недвижимости; 5 - План расположения помещения, машино-места на этаже (плане этажа), отсутствуют.		
Получатель выписки:	Токарев Андрей Николаевич, действующий(ая) на основании документа "" АДМИНИСТРАЦИЯ НИЖНЕКУНДРЮЧЕНСКОГО СЕЛЬСКОГО ПОСЕЛЕНИЯ		


 ДОКУМЕНТ ПОДПИСАН ЭЛЕКТРОННОЙ ПОДПИСЬЮ
Сертификат: 00BV056B7401CB38D2B3576ACDC8425108 Владелец: ФЕДЕРАЛЬНАЯ СЛУЖБА ГОСУДАРСТВЕННОЙ РЕГИСТРАЦИИ, КАДАСТРА И КАРТОГРАФИИ Действителен: с 27.06.2023 по 19.09.2024
_____ полное наименование должности



Выписка из Единого государственного реестра недвижимости об основных характеристиках и зарегистрированных правах на объект недвижимости  
Сведения о зарегистрированных правах

Сооружение			
вид объекта недвижимости			
Лист № 1 раздела 2	Всего листов раздела 2: 1	Всего разделов: 2	Всего листов выписки: 2
11.10.2023г. № КУВИ-001/2023-231397709			
Кадастровый номер:		61:39:0000000:6716	

1	Правообладатель (правообладатели):	1.1	Муниципальное образование "Нижнекундрюченское сельское поселение"
	Сведения о возможности предоставления третьим лицам персональных данных физического лица:	1.1.1	данные отсутствуют
2	Вид, номер, дата и время государственной регистрации права:	2.1	Собственность 61:39:0000000:6716-61/228/2023-2 21.08.2023 12:42:17
4	Сведения об осуществлении государственной регистрации сделки, права, ограничения права без необходимого в силу закона согласия третьего лица, органа:	4.1	данные отсутствуют
5	Ограничение прав и обременение объекта недвижимости:	не зарегистрировано	
6	Заявленные в судебном порядке права требования:	данные отсутствуют	
7	Сведения о возражении в отношении зарегистрированного права:	данные отсутствуют	
8	Сведения о возможности предоставления третьим лицам персональных данных физического лица	данные отсутствуют	
9	Сведения о наличии решения об изъятии объекта недвижимости для государственных и муниципальных нужд:	данные отсутствуют	
10	Сведения о невозможности государственной регистрации без личного участия правообладателя или его законного представителя:	данные отсутствуют	
11	Правопритязания и сведения о наличии поступивших, но не рассмотренных заявлений о проведении государственной регистрации права (перехода, прекращения права), ограничения права или обременения объекта недвижимости, сделки в отношении объекта недвижимости:	отсутствуют	

	 ДОКУМЕНТ ПОДПИСАН ЭЛЕКТРОННОЙ ПОДПИСЬЮ
	Сертификат: 00BV056B7401CB38D2B3576ACDC8425108 Владелец: ФЕДЕРАЛЬНАЯ СЛУЖБА ГОСУДАРСТВЕННОЙ РЕГИСТРАЦИИ, КАДАСТРА И КАРТОГРАФИИ Действителен: с 27.06.2023 по 19.09.2024
полное наименование должности	

**КОПИЯ ВЕРНА**  
 ГЛАВА АДМИНИСТРАЦИИ  
 НИЖНЕКУНДРЮЧЕНСКОГО СЕЛЬСКОГО ПОСЕЛЕНИЯ  
 инициалы, фамилия **А. И. ТОКАРЕВ**



**Филиал публично-правовой компании "Роскадастр" по Ростовской области**  
полное наименование органа регистрации прав

Выписка из Единого государственного реестра недвижимости об основных характеристиках и зарегистрированных правах на объект недвижимости

Сведения об основных характеристиках объекта недвижимости

На основании запроса от 11.10.2023, поступившего на рассмотрение 11.10.2023, сообщаем, что согласно записям Единого государственного реестра недвижимости:

Сооружение				Раздел 1 Лист 1
вид объекта недвижимости				
Лист № 1 раздела 1	Всего листов раздела 1: 1	Всего разделов: 2	Всего листов выписки: 2	
11.10.2023г. № КУВИ-001/2023-231398348				
Кадастровый номер:	61:39:0000000:6480			

Номер кадастрового квартала:	61:39:0000000		
Дата присвоения кадастрового номера:	26.11.2013		
Ранее присвоенный государственный учетный номер:	Инвентарный номер 60:255:832:007:51:08/№1; Условный номер 61-61-45/009/2009-145		
Местоположение:	Россия, Ростовская обл., Усть-Донецкий район, ст-ца Нижнекундрюченская, Лесная		
Основная характеристика (для сооружения):	тип	значение	единица измерения
	протяженность	630	в метрах
Назначение:	Автомобильного транспорта		
Наименование:	Автодорога		
Количество этажей, в том числе подземных этажей:	данные отсутствуют		
Год ввода в эксплуатацию по завершении строительства:	данные отсутствуют		
Год завершения строительства:	данные отсутствуют		
Кадастровая стоимость, руб.:	2990.79		
Кадастровые номера иных объектов недвижимости, в пределах которых расположен объект недвижимости:	данные отсутствуют		
Кадастровые номера помещений, машино-мест, расположенных в здании или сооружении:	данные отсутствуют		
Виды разрешенного использования:	данные отсутствуют		
Статус записи об объекте недвижимости:	Сведения об объекте недвижимости имеют статус "актуальные, ранее учтенные"		
Особые отметки:	Сведения, необходимые для заполнения разделов: 4 - Описание местоположения объекта недвижимости; 5 - План расположения помещения, машино-места на этаже (плане этажа), отсутствуют.		
Получатель выписки:	Токарев Андрей Николаевич, действующий(ая) на основании документа "" АДМИНИСТРАЦИЯ НИЖНЕКУНДРЮЧЕНСКОГО СЕЛЬСКОГО ПОСЕЛЕНИЯ		

	ДОКУМЕНТ ПОДПИСАН ЭЛЕКТРОННОЙ ПОДПИСЬЮ
	Сертификат: 00BV056B7401CB38D2B3576ACDC8425108 Владелец: ФЕДЕРАЛЬНАЯ СЛУЖБА ГОСУДАРСТВЕННОЙ РЕГИСТРАЦИИ, КАДАСТРА И КАРТОГРАФИИ Действителен: с 27.06.2023 по 19.09.2024

**КОПИЯ ВЕРНА**  
 ГЛАВА АДМИНИСТРАЦИИ  
 НИЖНЕКУНДРЮЧЕНСКОГО СЕЛЬСКОГО ПОСЕЛЕНИЯ  
 А. И. ТОКАРЕВ


инициалы, фамилия



Выписка из Единого государственного реестра недвижимости об основных характеристиках и зарегистрированных правах на объект недвижимости  
Сведения о зарегистрированных правах

Сооружение			
вид объекта недвижимости			
Лист № 1 раздела 2	Всего листов раздела 2: 1	Всего разделов: 2	Всего листов выписки: 2
11.10.2023г. № КУВИ-001/2023-231398348			
Кадастровый номер:	61:39:0000000:6480		

1	Правообладатель (правообладатели):	1.1	Муниципальное образование "Нижнекундрюченское сельское поселение"
	Сведения о возможности предоставления третьим лицам персональных данных физического лица:	1.1.1	данные отсутствуют
2	Вид, номер, дата и время государственной регистрации права:	2.1	Собственность 61:39:0000000:6480-61/228/2023-2 21.08.2023 14:24:43
4	Сведения об осуществлении государственной регистрации сделки, права, ограничения права без необходимого в силу закона согласия третьего лица, органа:	4.1	данные отсутствуют
5	Ограничение прав и обременение объекта недвижимости:	не зарегистрировано	
6	Заявленные в судебном порядке права требования:	данные отсутствуют	
7	Сведения о возражении в отношении зарегистрированного права:	данные отсутствуют	
8	Сведения о возможности предоставления третьим лицам персональных данных физического лица	данные отсутствуют	
9	Сведения о наличии решения об изъятии объекта недвижимости для государственных и муниципальных нужд:	данные отсутствуют	
10	Сведения о невозможности государственной регистрации без личного участия правообладателя или его законного представителя:	данные отсутствуют	
11	Правопритязания и сведения о наличии поступивших, но не рассмотренных заявлений о проведении государственной регистрации права (перехода, прекращения права), ограничения права или обременения объекта недвижимости, сделки в отношении объекта недвижимости:	отсутствуют	

	 ДОКУМЕНТ ПОДПИСАН ЭЛЕКТРОННОЙ ПОДПИСЬЮ		
	Сертификат: 00BV056B7401CB38D2B3576ACDC8425108 Владелец: ФЕДЕРАЛЬНАЯ СЛУЖБА ГОСУДАРСТВЕННОЙ РЕГИСТРАЦИИ, КАДАСТРА И КАРТОГРАФИИ Действителен: с 27.06.2023 по 19.09.2024		
полное наименование должности		инициалы, фамилия	



**Филиал публично-правовой компании "Роскадастр" по Ростовской области**  
полное наименование органа регистрации прав

Выписка из Единого государственного реестра недвижимости об основных характеристиках и зарегистрированных правах на объект недвижимости


Сведения об основных характеристиках объекта недвижимости

На основании запроса от 11.10.2023, поступившего на рассмотрение 11.10.2023, сообщаем, что согласно записям Единого государственного реестра недвижимости:

Раздел 1 Лист 1

Сооружение			
вид объекта недвижимости			
Лист № 1 раздела 1	Всего листов раздела 1: 1	Всего разделов: 2	Всего листов выписки: 2
11.10.2023г. № КУВИ-001/2023-231395087			
Кадастровый номер:	61:39:0000000:6487		

Номер кадастрового квартала:	61:39:0000000		
Дата присвоения кадастрового номера:	26.11.2013		
Ранее присвоенный государственный учетный номер:	Инвентарный номер 60:255:832:007:57:08/№1; Условный номер 61-61-45/009/2009-146		
Местоположение:	Россия, Ростовская обл., Усть-Донецкий район, х. Бородино, ул. Кирпичная		
Основная характеристика (для сооружения):	тип	значение	единица измерения
	протяженность	504	в метрах
Назначение:	Автомобильного транспорта		
Наименование:	Автодорога		
Количество этажей, в том числе подземных этажей:	данные отсутствуют		
Год ввода в эксплуатацию по завершении строительства:	данные отсутствуют		
Год завершения строительства:	данные отсутствуют		
Кадастровая стоимость, руб.:	2990.79		
Кадастровые номера иных объектов недвижимости, в пределах которых расположен объект недвижимости:	данные отсутствуют		
Кадастровые номера помещений, машино-мест, расположенных в здании или сооружении:	данные отсутствуют		
Виды разрешенного использования:	данные отсутствуют		
Статус записи об объекте недвижимости:	Сведения об объекте недвижимости имеют статус "актуальные, ранее учтенные"		
Особые отметки:	Сведения, необходимые для заполнения разделов: 4 - Описание местоположения объекта недвижимости; 5 - План расположения помещения, машино-места на этаже (плане этажа), отсутствуют.		
Получатель выписки:	Токарев Андрей Николаевич, действующий(ая) на основании документа "" АДМИНИСТРАЦИЯ НИЖНЕКУНДРЮЧЕНСКОГО СЕЛЬСКОГО ПОСЕЛЕНИЯ		

	 ДОКУМЕНТ ПОДПИСАН ЭЛЕКТРОННОЙ ПОДПИСЬЮ
	Сертификат: 00BV056B7401CB38D2B3576ACDC8425108
	Владелец: ФЕДЕРАЛЬНАЯ СЛУЖБА ГОСУДАРСТВЕННОЙ РЕГИСТРАЦИИ, КАДАСТРА И КАРТОГРАФИИ
	Действителен: с 27.06.2023 по 19.09.2024
полное наименование должности	


**КОПИЯ ВЕРНА**  
 ГЛАВА АДМИНИСТРАЦИИ  
 НИЖНЕКУНДРЮЧЕНСКОГО СЕЛЬСКОГО  
 ПОСЕЛЕНИЯ  
 А. П. ТОКАРЕВ  
 инициалы, фамилия



Выписка из Единого государственного реестра недвижимости об основных характеристиках и зарегистрированных правах на объект недвижимости  
Сведения о зарегистрированных правах

Сооружение			
вид объекта недвижимости			
Лист № 1 раздела 2	Всего листов раздела 2: 1	Всего разделов: 2	Всего листов выписки: 2
11.10.2023г. № КУВИ-001/2023-231395087			
Кадастровый номер:		61:39:0000000:6487	

1	Правообладатель (правообладатели):	1.1	Муниципальное образование "Нижнекундрюченское сельское поселение"
	Сведения о возможности предоставления третьим лицам персональных данных физического лица:	1.1.1	данные отсутствуют
2	Вид, номер, дата и время государственной регистрации права:	2.1	Собственность 61:39:0000000:6487-61/228/2023-2 21.08.2023 14:31:49
4	Сведения об осуществлении государственной регистрации сделки, права, ограничения права без необходимого в силу закона согласия третьего лица, органа:	4.1	данные отсутствуют
5	Ограничение прав и обременение объекта недвижимости:		не зарегистрировано
6	Заявленные в судебном порядке права требования:		данные отсутствуют
7	Сведения о возражении в отношении зарегистрированного права:		данные отсутствуют
8	Сведения о возможности предоставления третьим лицам персональных данных физического лица		данные отсутствуют
9	Сведения о наличии решения об изъятии объекта недвижимости для государственных и муниципальных нужд:		данные отсутствуют
10	Сведения о невозможности государственной регистрации без личного участия правообладателя или его законного представителя:		данные отсутствуют
11	Правопритязания и сведения о наличии поступивших, но не рассмотренных заявлений о проведении государственной регистрации права (перехода, прекращения права), ограничения права или обременения объекта недвижимости, сделки в отношении объекта недвижимости:		отсутствуют

		ДОКУМЕНТ ПОДПИСАН
	ЭЛЕКТРОННОЙ ПОДПИСЬЮ	
Сертификат: 00BV056B7401CB38D2B3576ACDC8425108		
Владелец: ФЕДЕРАЛЬНАЯ СЛУЖБА ГОСУДАРСТВЕННОЙ РЕГИСТРАЦИИ, КАДАСТРА И КАРТОГРАФИИ		
Действителен: с 27.06.2023 по 19.09.2024		
полное наименование должности		

**КОПИЯ ВЕРНА**  
ГЛАВА АДМИНИСТРАЦИИ  
НИЖНЕКУНДРЮЧЕНСКОГО СЕЛЬСКОГО ПОСЕЛЕНИЯ

А. П. ОБХАРОВ  
инициалы, фамилия

Администрация  
Нижнекундрюченского  
сельского поселения



## ВЫПИСКА № 1

из реестра муниципального имущества  
Нижнекундрюченского сельского поселения Ростовской  
области

«23» октября 2023 г.

ст. Нижнекундрюченская

Адрес объекта: Ростовская обл, Усть-Донецкий р-он, х. Черни, ул. Новая

Кадастровый номер 61:39:0060501:619

Наименование объекта: Автомобильная дорога


Назначение объекта: сооружения дорожного транспорта

Протяженность 403м

*Ограничений в использовании, обременений, исков, судебных  
решений и иных обстоятельств не установлено.*

*Объект включен в реестр муниципального имущества на основании  
распоряжения Администрации Нижнекундрюченского сельского поселения  
№27 от 22.08.2023г.*

Глава Администрации  
Нижнекундрюченского  
сельского поселения



А.Н. Токарев

## ВЫПИСКА № 2

из реестра муниципального имущества  
Нижнекундрюченского сельского поселения Ростовской  
области

«23» октября 2023 г.

ст. Нижнекундрюченская

Адрес объекта: Ростовская обл, Усть-Донецкий р-он, х. Черни, ул. Пролетарская

Кадастровый номер 61:39:0060501:621

Наименование объекта: Автомобильная дорога  
Назначение объекта: сооружения дорожного транспорта

Протяженность 343 м

*Ограничений в использовании, обременений, исков, судебных  
решений и иных обстоятельств не установлено.*

*Объект включен в реестр муниципального имущества на основании  
распоряжения Администрации Нижнекундрюченского сельского поселения  
№ 27 от 22.08.2023г.*

Глава Администрации  
Нижнекундрюченского  
сельского поселения



А.Н. Токарев

## ВЫИСКА № 3

из реестра муниципального имущества  
Нижнекундрюченского сельского поселения Ростовской  
области

«23» октября 2023 г.

ст-ца Нижнекундрюченская

Адрес объекта: Ростовская обл, Усть-Донецкий р-он, х. Черни, ул. Речная

Кадастровый номер 61:39:0060501:620


Наименование объекта: Автомобильная дорога  
Назначение объекта: сооружения дорожного транспорта

Протяженность 361 м

*Ограничений в использовании, обременений, исков, судебных  
решений и иных обстоятельств не установлено.*

*Объект включен в реестр муниципального имущества на основании  
распоряжения Администрации Нижнекундрюченского сельского поселения  
№ 27 от 22.08.2023г.*

Глава Администрации  
Нижнекундрюченского  
сельского поселения



А.Н. Токарев

## ВЫПИСКА № 4

из реестра муниципального имущества  
Нижнекундрюченского сельского поселения Ростовской  
области

«23» октября 2023 г.

ст. Нижнекундрюченская

Адрес объекта: Ростовская обл, Усть-Донецкий р-он, х. Чумаковский, ул. Донецкая

Кадастровый номер 61:39:0060301:395

Наименование объекта: Автомобильная дорога


Назначение объекта: сооружения дорожного транспорта

Протяженность 205 м

*Ограничений в использовании, обременений, исков, судебных  
решений и иных обстоятельств не установлено.*

*Объект включен в реестр муниципального имущества на основании  
распоряжения Администрации Нижнекундрюченского сельского поселения  
№ 27 от 22.08.2023г.*

Глава Администрации  
Нижнекундрюченского  
сельского поселения



А.Н. Токарев

**ВЫПИСКА № 5**  
из реестра муниципального имущества  
Нижекундрюченского сельского поселения Ростовской  
области

«23» октября 2023 г.

ст-ца Нижекундрюченская

Адрес объекта: Ростовская обл, Усть-Донецкий р-он, ст-ца Усть-Быстринская, ул.  
Октябрьская

Кадастровый номер 61:39:0000000:6720


Наименование объекта: Автодорога  
Назначение объекта: Автомобильного транспорта

Протяженность 511 м

*Ограничений в использовании, обременений, исков, судебных  
решений и иных обстоятельств не установлено.*

*Объект включен в реестр муниципального имущества на основании  
распоряжения Администрации Нижекундрюченского сельского поселения  
№ 27 от 22.08.2023г.*

Глава Администрации  
Нижекундрюченского  
сельского поселения



А.Н. Токарев

**ВЫПИСКА № 6**  
**из реестра муниципального имущества**  
**Нижекундрюченского сельского поселения Ростовской**  
**области**

**«23» октября 2023 г.**

**ст-ца Нижекундрюченская**

**Адрес объекта:** Ростовская обл, Усть-Донецкий р-он, ст-ца Усть-Быстрянская, ул. Советская

**Кадастровый номер** 61:39:0000000:6721


**Наименование объекта:** Автодорога  
**Назначение объекта:** Автомобильного транспорта

**Протяженность** 909 м

*Ограничений в использовании, обременений, исков, судебных решений и иных обстоятельств не установлено.*

*Объект включен в реестр муниципального имущества на основании распоряжения Администрации Нижекундрюченского сельского поселения № 27 от 22.08.2023г.*

**Глава Администрации**  
**Нижекундрюченского**  
**сельского поселения**



**А.Н. Токарев**

## ВЫПИСКА № 7

из реестра муниципального имущества  
Нижекундрюченского сельского поселения Ростовской  
области

«23» октября 2023 г.

ст-ца Нижекундрюченская

Адрес объекта: Ростовская обл, Усть-Донецкий р-он, ст-ца Усть-Быстрянская, ул.  
Декабристов

Кадастровый номер 61:39:0000000:6717

Наименование объекта: Автодорога


Назначение объекта: Автомобильного транспорта

Протяженность 511 м

*Ограничений в использовании, обременений, исков, судебных  
решений и иных обстоятельств не установлено.*

*Объект включен в реестр муниципального имущества на основании  
распоряжения Администрации Нижекундрюченского сельского поселения  
№ 27 от 22.08.2023г.*

Глава Администрации  
Нижекундрюченского  
сельского поселения



А.Н. Токарев

**ВЫПИСКА № 8**  
**из реестра муниципального имущества**  
**Нижнекундрюченского сельского поселения Ростовской**  
**области**

**«23» октября 2023 г. ст-ца Нижнекундрюченская**

**Адрес объекта:** Ростовская обл, Усть-Донецкий р-он, ст-ца Усть-Быстрианская, ул. Комарова

**Кадастровый номер** 61:39:00000000:6719

**Наименование объекта:** Автодорога


**Назначение объекта:** Автомобильного транспорта

**Протяженность** 421 м

*Ограничений в использовании, обременений, исков, судебных решений и иных обстоятельств не установлено.*

*Объект включен в реестр муниципального имущества на основании распоряжения Администрации Нижнекундрюченского сельского поселения № 27 от 22.08.2023г.*

**Глава Администрации  
Нижнекундрюченского  
сельского поселения**



**А.Н. Токарев**



**ВЫПИСКА № 9**  
из реестра муниципального имущества  
Нижнекундрюченского сельского поселения Ростовской  
области

**«23» октября 2023 г. ст-ца Нижнекундрюченская**

Адрес объекта: Ростовская обл, Усть-Донецкий р-он, ст-ца Усть-Быстрианская, пер.  
Короткий

Кадастровый номер 61:39:00000000:6716


Наименование объекта: Автодорога  
Назначение объекта: Автомобильного транспорта

Протяженность 144 м

*Ограничений в использовании, обременений, исков, судебных  
решений и иных обстоятельств не установлено.*

*Объект включен в реестр муниципального имущества на основании  
распоряжения Администрации Нижнекундрюченского сельского поселения  
№ 27 от 22.08.2023г.*

Глава Администрации  
Нижнекундрюченского  
сельского поселения



А.Н. Токарев

**ВЫПИСКА № 10**  
из реестра муниципального имущества  
Нижекудрюченского сельского поселения Ростовской  
области

**«23» октября 2023 г.**

**ст-ца Нижекудрюченская**

Адрес объекта: Ростовская обл, Усть-Донецкий р-он, ст-ца Нижекудрюченская, ул.  
Лесная

Кадастровый номер 61:39:00000000:6480

Наименование объекта: Автодорога


Назначение объекта: Автомобильного транспорта

Протяженность 630 м

*Ограничений в использовании, обременений, исков, судебных  
решений и иных обстоятельств не установлено.*

*Объект включен в реестр муниципального имущества на основании  
распоряжения Администрации Нижекудрюченского сельского поселения  
№ 27 от 22.08.2023г.*

Глава Администрации  
Нижекудрюченского  
сельского поселения



А.Н. Токарев

**ВЫПИСКА №11**  
**из реестра муниципального имущества**  
**Нижекундрюченского сельского поселения Ростовской**  
**области**

**«23» октября 2023 г. ст-ца Нижекундрюченская**

**Адрес объекта:** Ростовская обл, Усть-Донецкий р-он, х. Бородино, ул. Кирпичная

**Кадастровый номер** 61:39:0000000:6487

**Наименование объекта:** Автодорога

**Назначение объекта:** Автомобильного транспорта

**Протяженность** 504 м

***Ограничений в использовании, обременений, исков, судебных решений и иных обстоятельств не установлено.***

***Объект включен в реестр муниципального имущества на основании распоряжения Администрации Нижекундрюченского сельского поселения № 27 от 22.08.2023г.***

**Глава Администрации**  
**Нижекундрюченского**  
**сельского поселения**



**А.Н. Токарев**